

Zmeny a doplnky 18/2023

ČISTOPIS

DUNAJSKÁ STREDA



GRAFICKÁ ČASŤ

ÚZEMNÉHO PLÁNU MESTA

Územný plán mesta Dunajská Streda

Zmeny a doplnky 18/2023

Komplexný urbanistický návrh

2

M 1 : 5 000

Obstarávateľ: Mesto Dunajská Streda
 Spracovateľ: AUREX, s.r.o., Bratislava
 Hlavný riešiteľ: Ing. arch. Ľubomír Klaučo
 Zodpovedný riešiteľ: Ing. arch. Lenka Ivanová Stankovská
 Dátum: 2023























MESTO DUNAJSKÁ STREDA

TÁTO ÚZEMNOPLÁNOVACIA DOKUMENTÁCIA
 BOLA SCHVÁLENÁ UZNESENÍM MESTSKÉHO
 ZASTUPITEĽSTVA V DUNAJSKEJ STREDE Č.
 UZNESENIA 189/2023/8 ZO DŇA 26.9.2023







JUDr. ZOLTÁN HÁJOS
 primátor mesta

LEGENDA

-  hranica ZÚJ
-  hranica katastra
-  hranica zastavaného územia
-  hranica zastavaného územia - návrh
-  hlavné cestné komunikácie
-  hlavné cestné komunikácie - návrh
-  hlavné cestné komunikácie - výhľad
-  železničná trať
-  vlečky
-  hlavné cyklistické trasy
-  ochranné pásmo NKP - stav
-  ochranné pásmo prečerpávacej stanice
-  ochranné pásmo elektrického vedenia
-  ochranné pásmo NKP - návrh
-  ochranné pásmo vodného zdroja
-  ochranné pásmo plynu
-  ochranné pásmo železnice
-  ochranné pásmo cintorína
-  objekty zapísané do ÚZPF
-  líniové javy na zrušenie

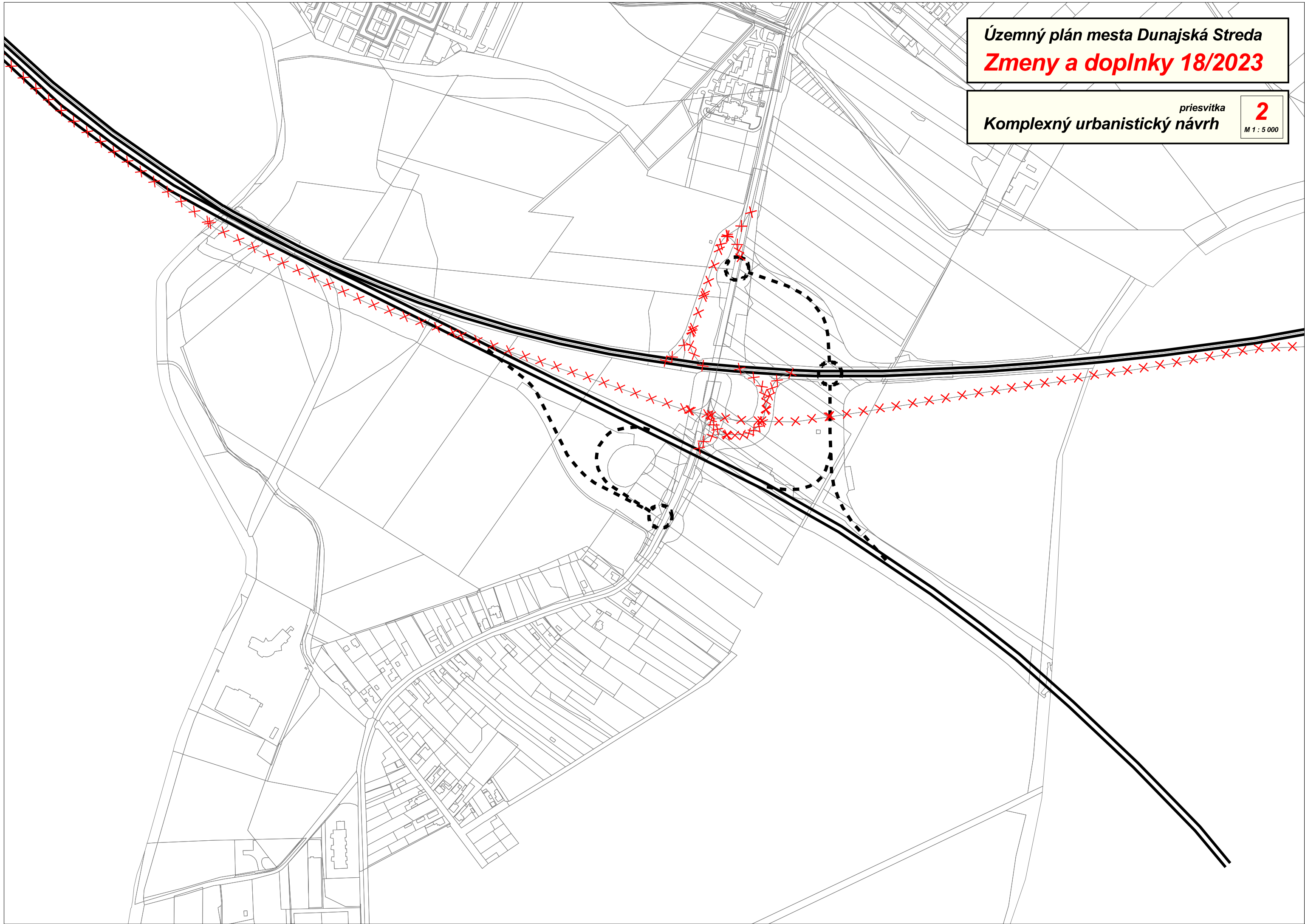
Funkčné plochy

-  rodinné domy
-  rodinné domy s občianskou vybavenosťou
-  bytové domy
-  priemyselná a stavebná výroba, skladové hospodárstvo
-  poľnohospodársky dvor
-  plochy športu
-  plochy rekreácie
-  areál termálneho kúpaliska
-  polyfunkčné územie bývania a rekreácie
-  polyfunkčné územie mestského typu
-  polyfunkčné územie obchodu a služieb
-  polyfunkčné územie výroby a služieb
-  nekomerčná verejná vybavenosť - školstvo, kultúra, cirkev, zdravotníctvo a sociálna starostlivosť, verejná správa
-  areály a zariadenia komerčnej verejnej vybavenosti
-  areály a zariadenia verejnej vybavenosti
-  zariadenia technickej infraštruktúry

-  významné pešie ťahy, pešie priestory
-  cestné komunikácie
-  objekty a zariadenia individuálnej dopravy
-  ČS PHM, motoslužby
-  zariadenia verejnej dopravy
-  mestská zeleň
-  cintorín
-  parkovo upravená zeleň
-  zeleň záhradkárskeho osád
-  orná pôda
-  krajinná zeleň
-  rekultivácia skládky TKO
-  vodné plochy a toky
-  výhľadové plochy

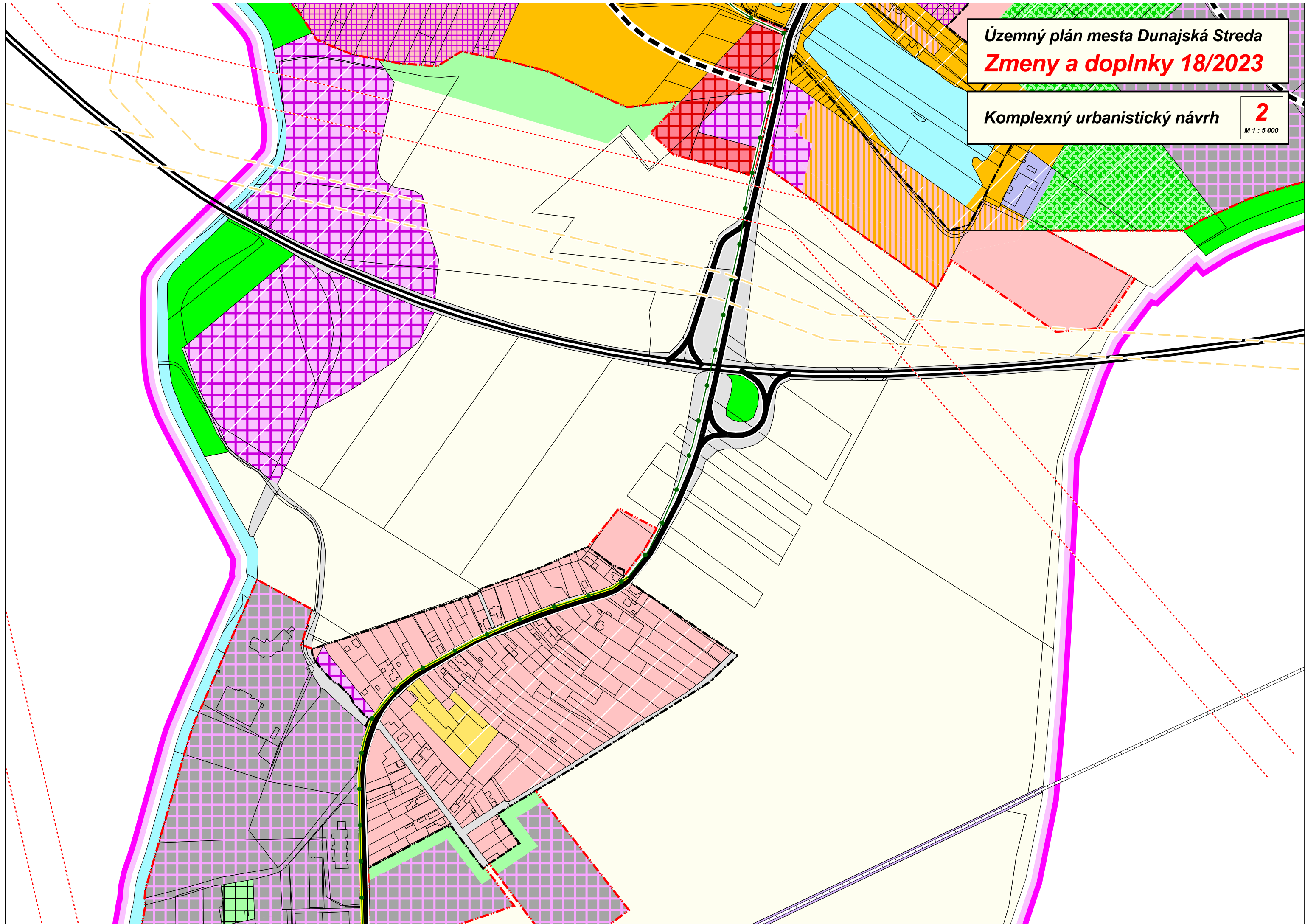
Územný plán mesta Dunajská Streda
Zmeny a doplnky 18/2023

Komplexný urbanistický návrh priesvitka
2
M 1 : 5 000



Územný plán mesta Dunajská Streda
Zmeny a doplnky 18/2023

Komplexný urbanistický návrh **2**
M 1 : 5 000



ÚPN - O mesta Dunajská Streda
Zmeny a doplnky 18/2023



Návrh dopravného vybavenia

3



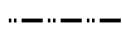


M 1 : 5 000

Obstarávateľ:
 Spracovateľ :
 Hlavný riešiteľ :
 Zodpovedný riešiteľ:


























Mesto Dunajská Streda
 AUREX, s.r.o., Bratislava
 Ing. arch. Ľubomír Klaučo
 Ing. Tatiana Blanárová,
 HBH Projekt
 2023














LEGENDA

-  Hranica katastrálneho územia k 1.1.1990
-  Urbanistický obvod
-  Hranica zastavaného územia
-  Hranica zastavaného územia - návrh
-  Parcela

Cestné komunikácie

Stav	Návrh	Výhľad	
			rýchlostná cesta
			cesta I. triedy
			cesta II. triedy
			cesta III. triedy
			funkčná trieda - B1
			funkčná trieda - B2
			funkčná trieda - B3
			funkčná trieda - C1
			funkčná trieda - C2
			funkčná trieda - C3
			funkčná trieda - D1
			funkčná trieda - D3

-  Železničná trať
 -  Železničná vlečka
 -  Cyklistické trasy
 -  Zastávky integrovaného systému RD
 -  Plochy statickej dopravy - sústredené parkovanie
- Plochy dopravných zariadení*
-  Čerpace stanice PHL
 -  Zariadenia autobusovej dopravy
 -  Železnica
-    Líniové javy na zrušenie

MESTO DUNAJSKÁ STREDA

TÁTO ÚZEMNOPLÁNOVACIA DOKUMENTÁCIA
 BOLA SCHVÁLENÁ UZNESENÍM MESTSKÉHO
 ZASTUPITEĽSTVA V DUNAJSKEJ STREDE Č.
 UZNESENIA 189/2023/8 ZO DŇA 26.9.2023

JUDr. ZOLTÁN HÁJOS
 primátor mesta

ÚPN - O mesta Dunajská Streda
Zmeny a doplnky 18/2023

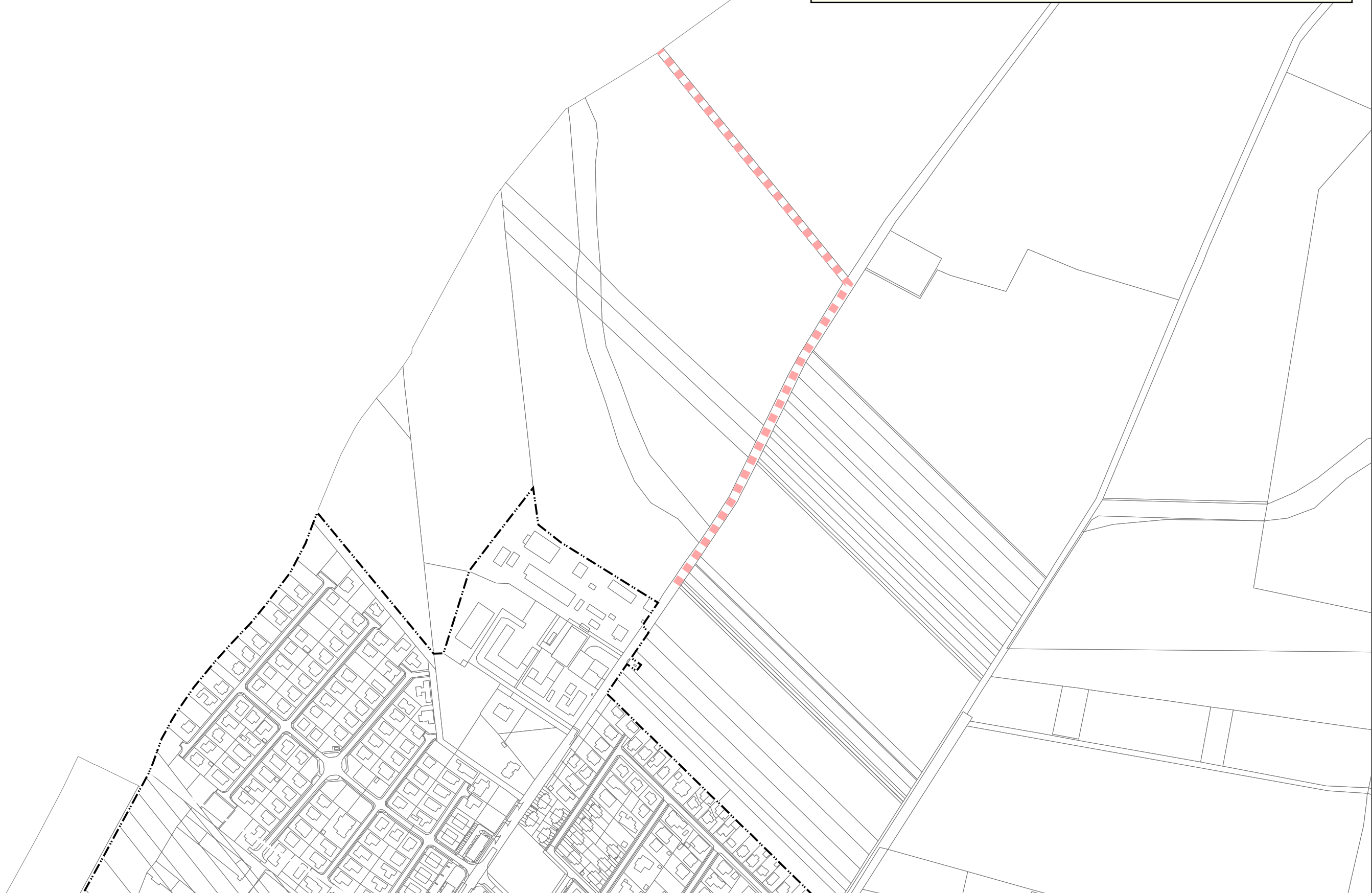


priesvitka

Návrh dopravného vybavenia

3

M 1 : 5 000



ÚPN - O mesta Dunajská Streda
Zmeny a doplnky 18/2023



Návrh dopravného vybavenia

3

M 1 : 5 000



ÚPN - O mesta Dunajská Streda
Zmeny a doplnky 18/2023



priesvitka

Návrh dopravného vybavenia

3

M 1 : 5 000



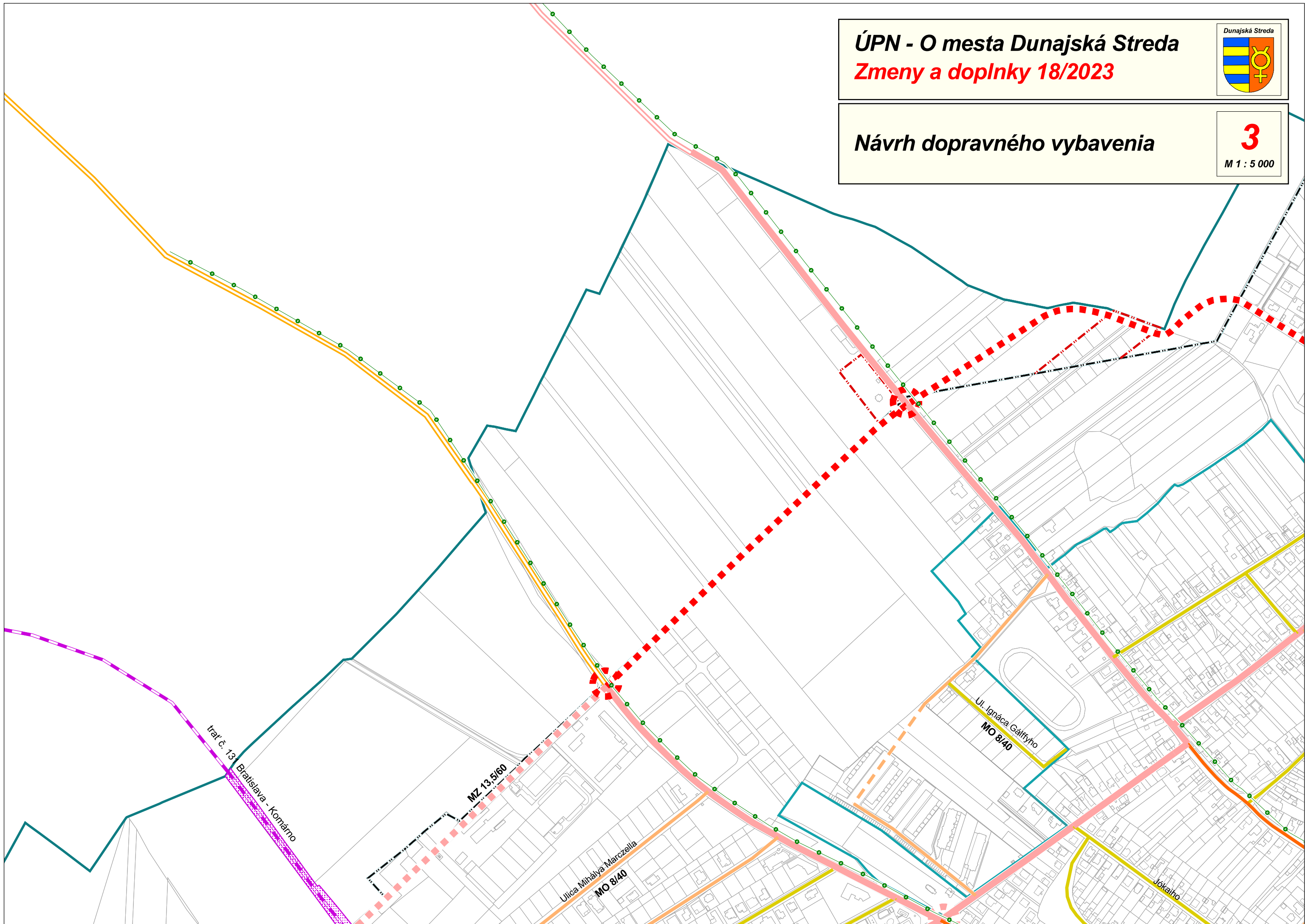
ÚPN - O mesta Dunajská Streda
Zmeny a doplnky 18/2023



Návrh dopravného vybavenia

3

M 1 : 5 000



ÚPN - O mesta Dunajská Streda
Zmeny a doplnky 18/2023



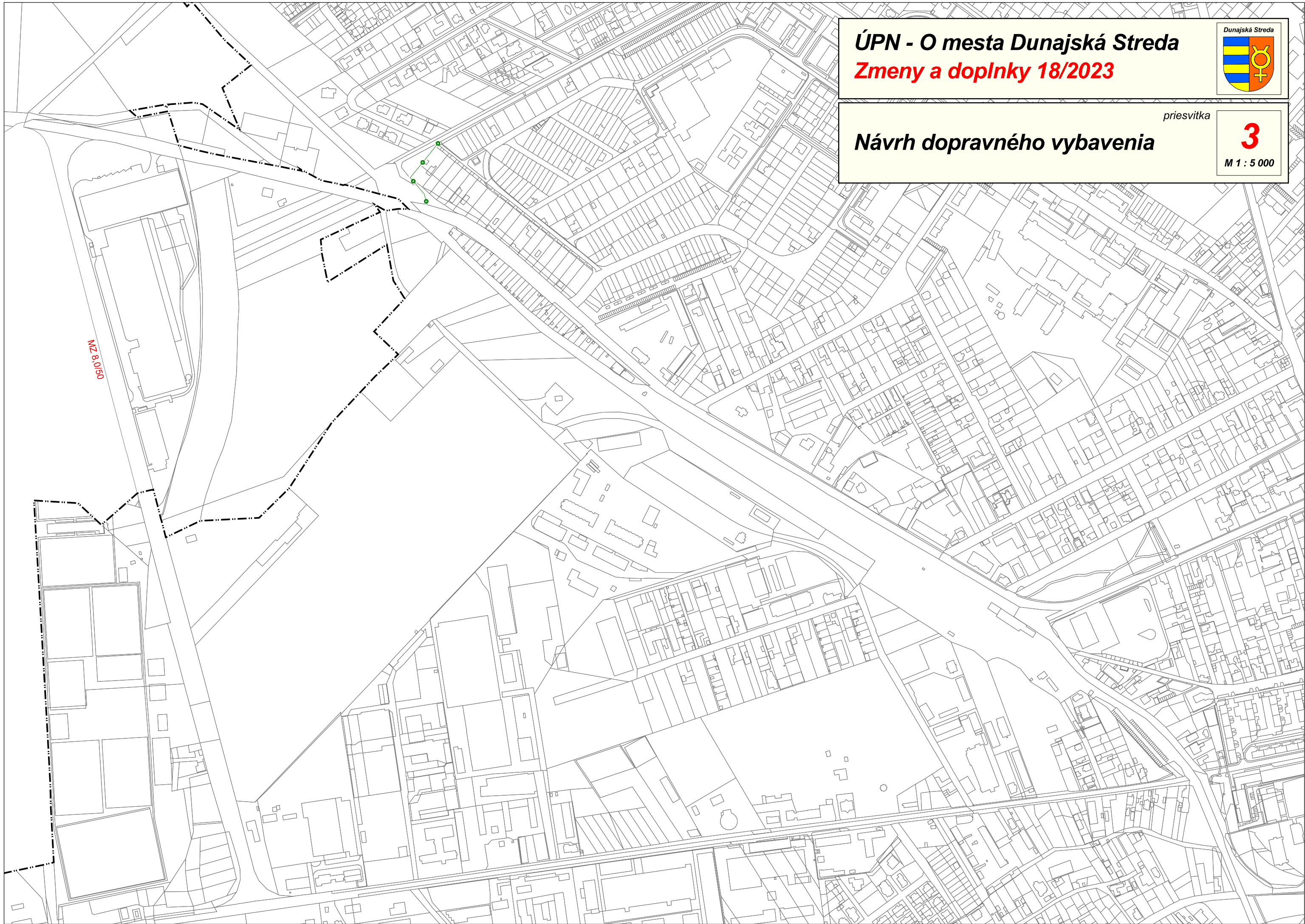
priesvitka

Návrh dopravného vybavenia

3

M 1 : 5 000

MZ 8.0150



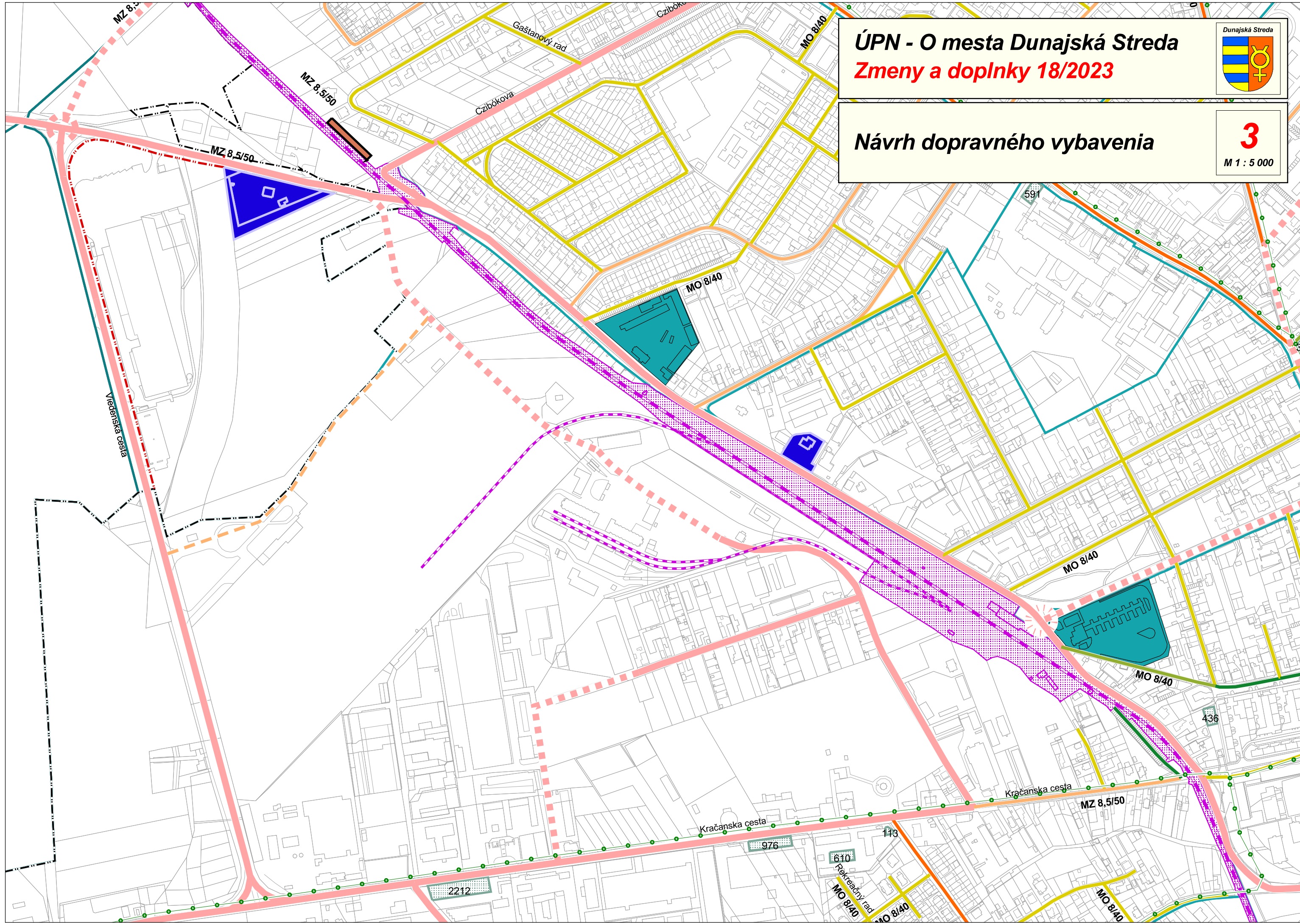
ÚPN - O mesta Dunajská Streda

Zmeny a doplnky 18/2023



Návrh dopravného vybavenia

3
M 1 : 5 000



ÚPN - O mesta Dunajská Streda
Zmeny a doplnky 18/2023

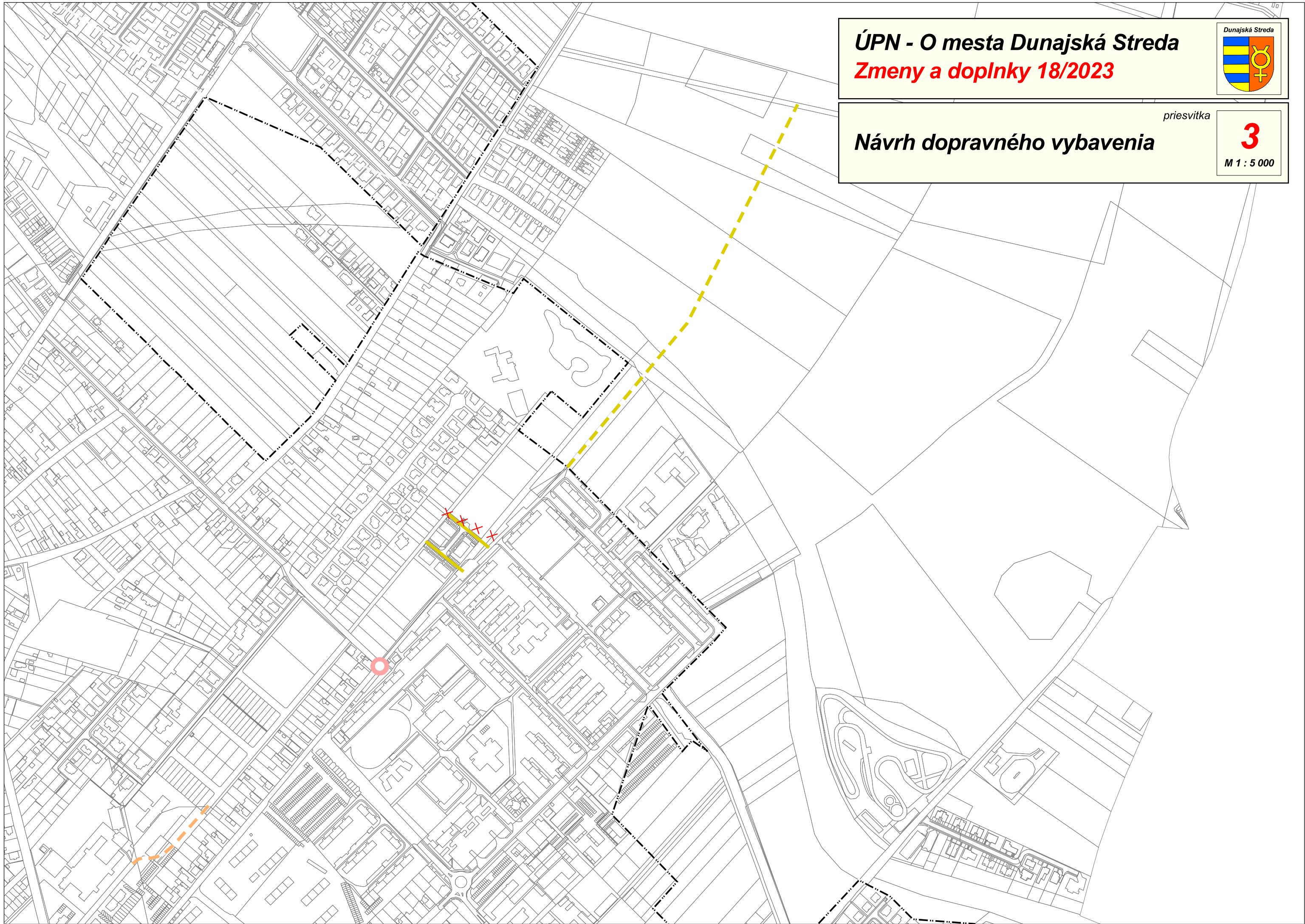


priesvitka

Návrh dopravného vybavenia

3

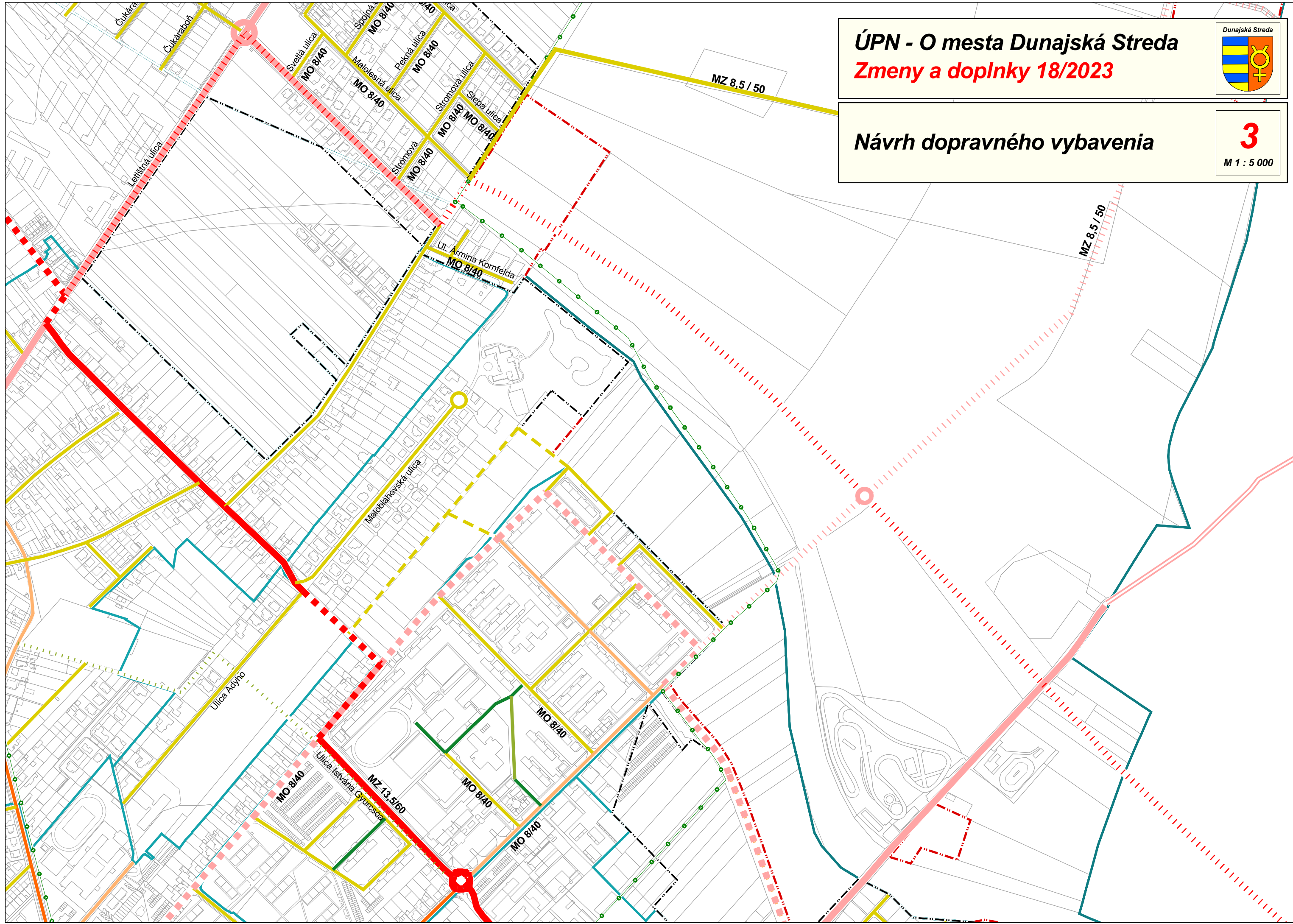
M 1 : 5 000



ÚPN - O mesta Dunajská Streda
Zmeny a doplnky 18/2023



Návrh dopravného vybavenia
3
M 1 : 5 000



ÚPN - O mesta Dunajská Streda
Zmeny a doplnky 18/2023

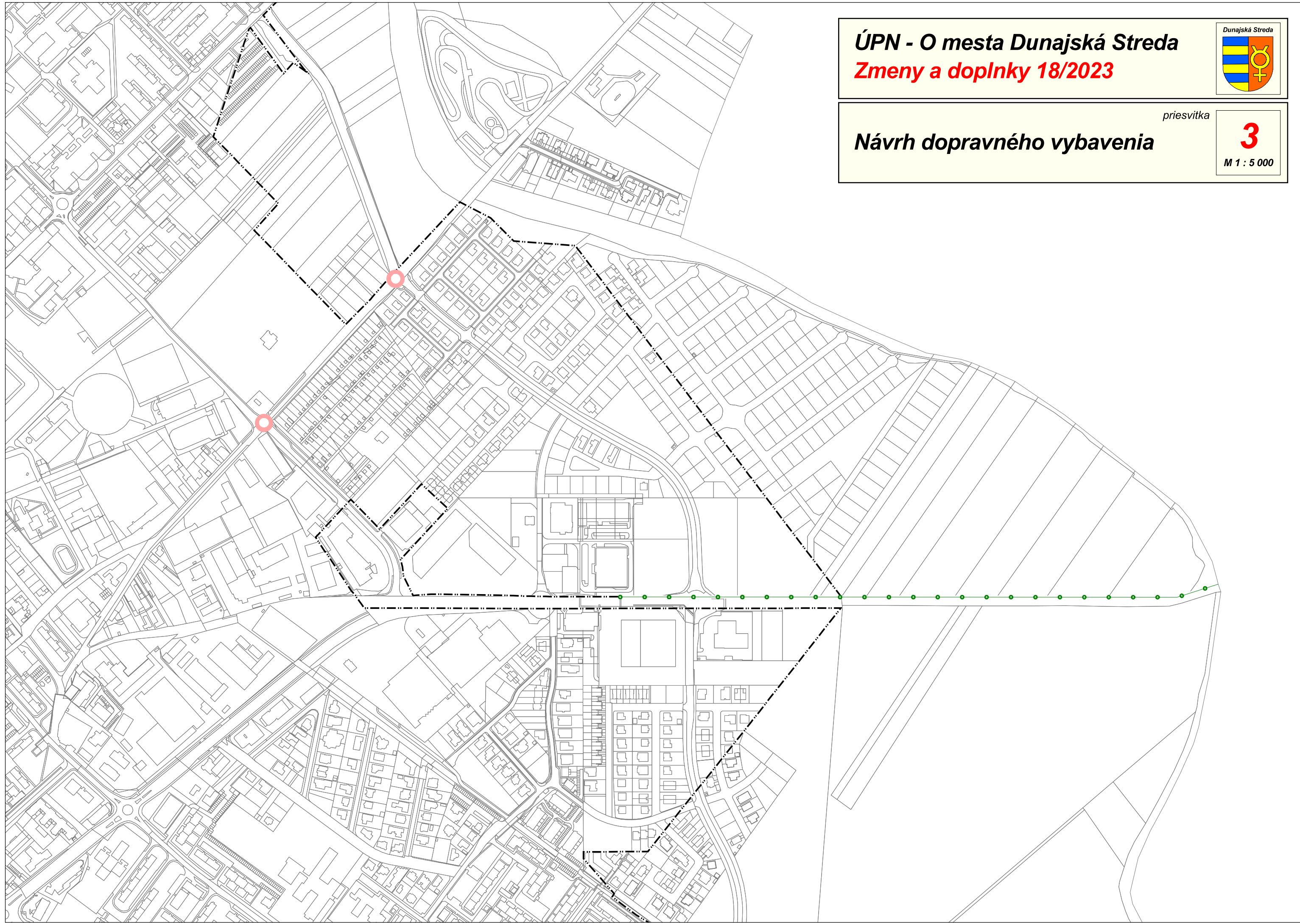


Návrh dopravného vybavenia

priesvitka

3

M 1 : 5 000

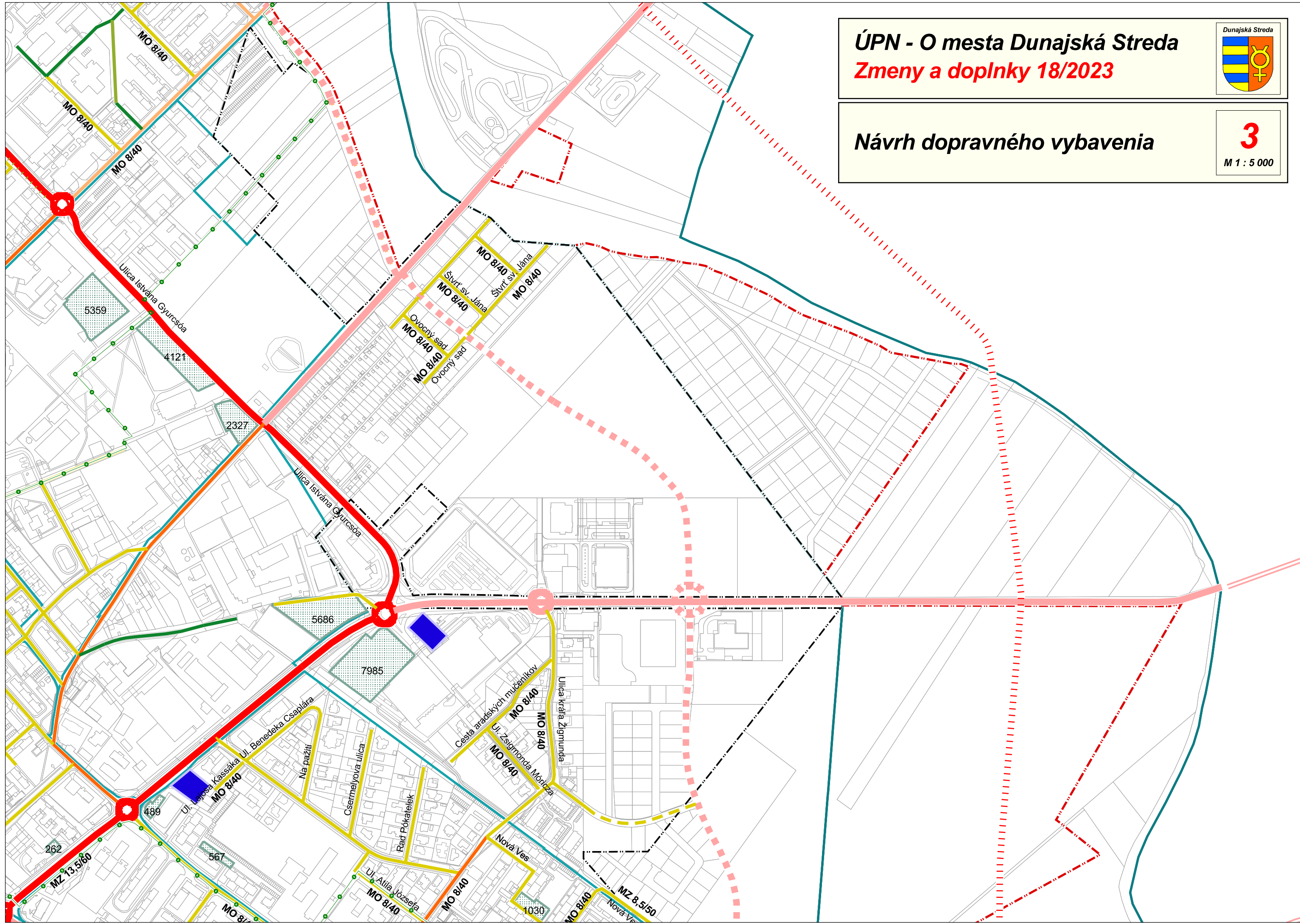


ÚPN - O mesta Dunajská Streda
Zmeny a doplnky 18/2023



Návrh dopravného vybavenia

3
M 1 : 5 000



ÚPN - O mesta Dunajská Streda
Zmeny a doplnky 18/2023

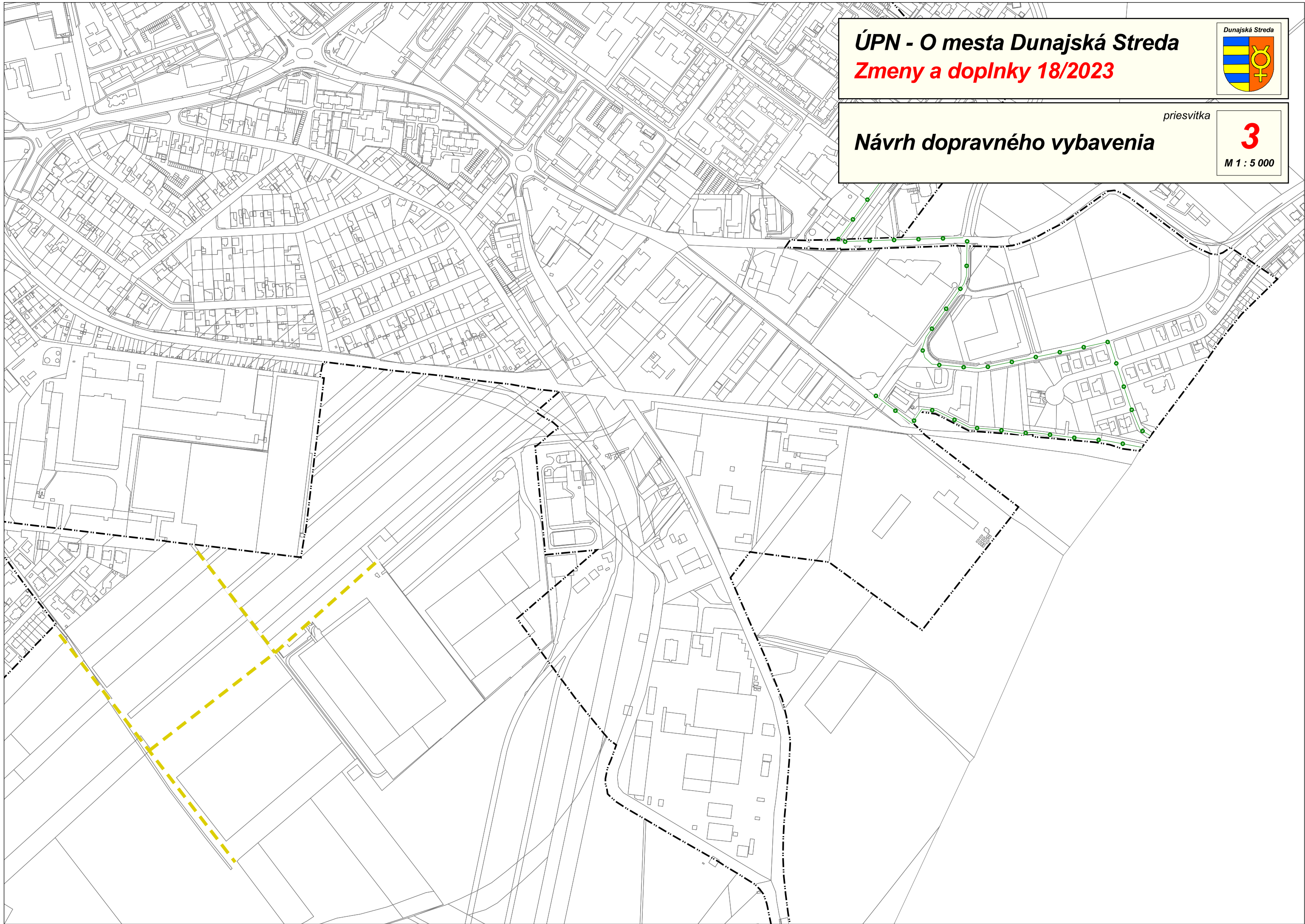


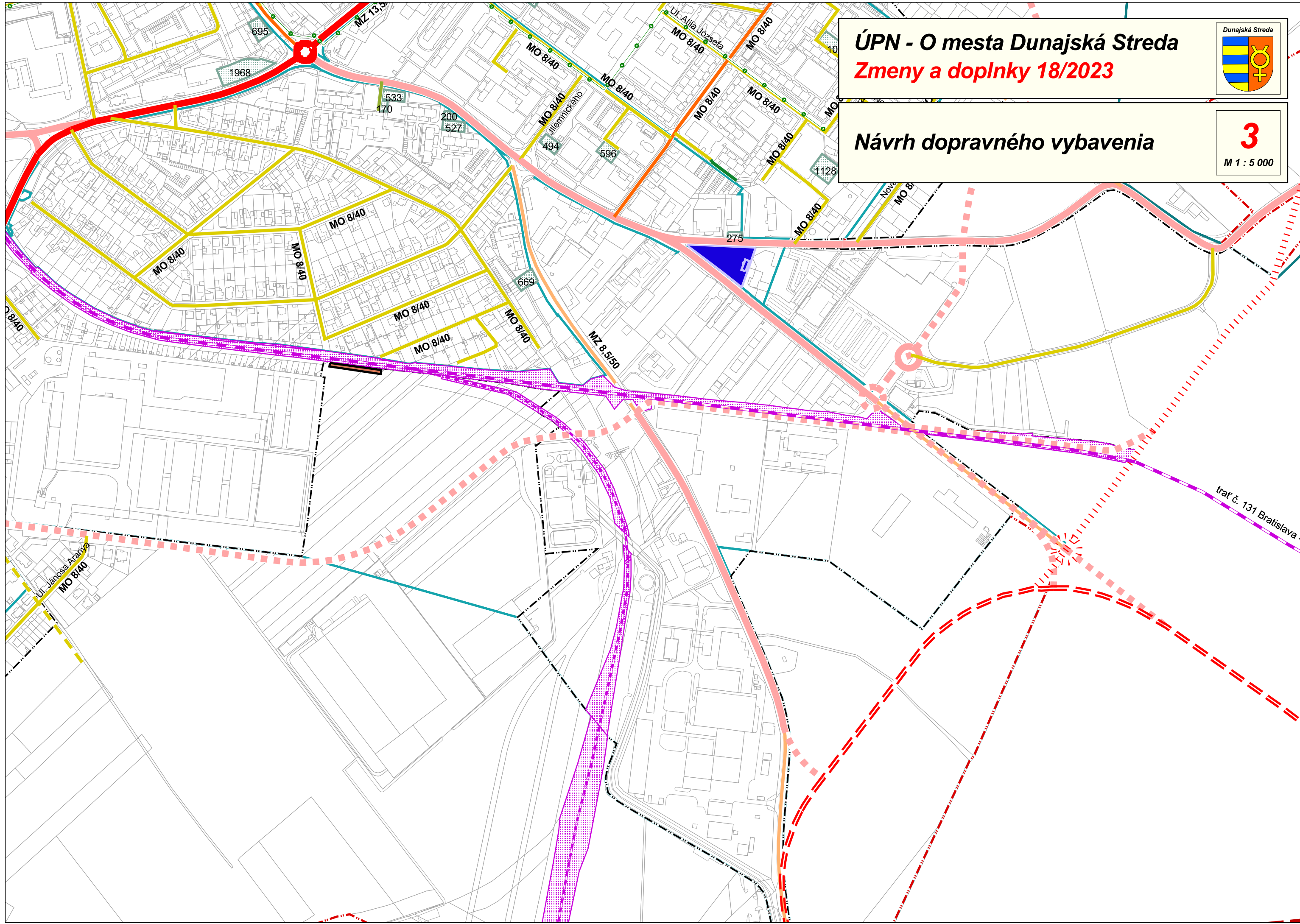
priesvitka

Návrh dopravného vybavenia

3

M 1 : 5 000





ÚPN - O mesta Dunajská Streda
Zmeny a doplnky 18/2023

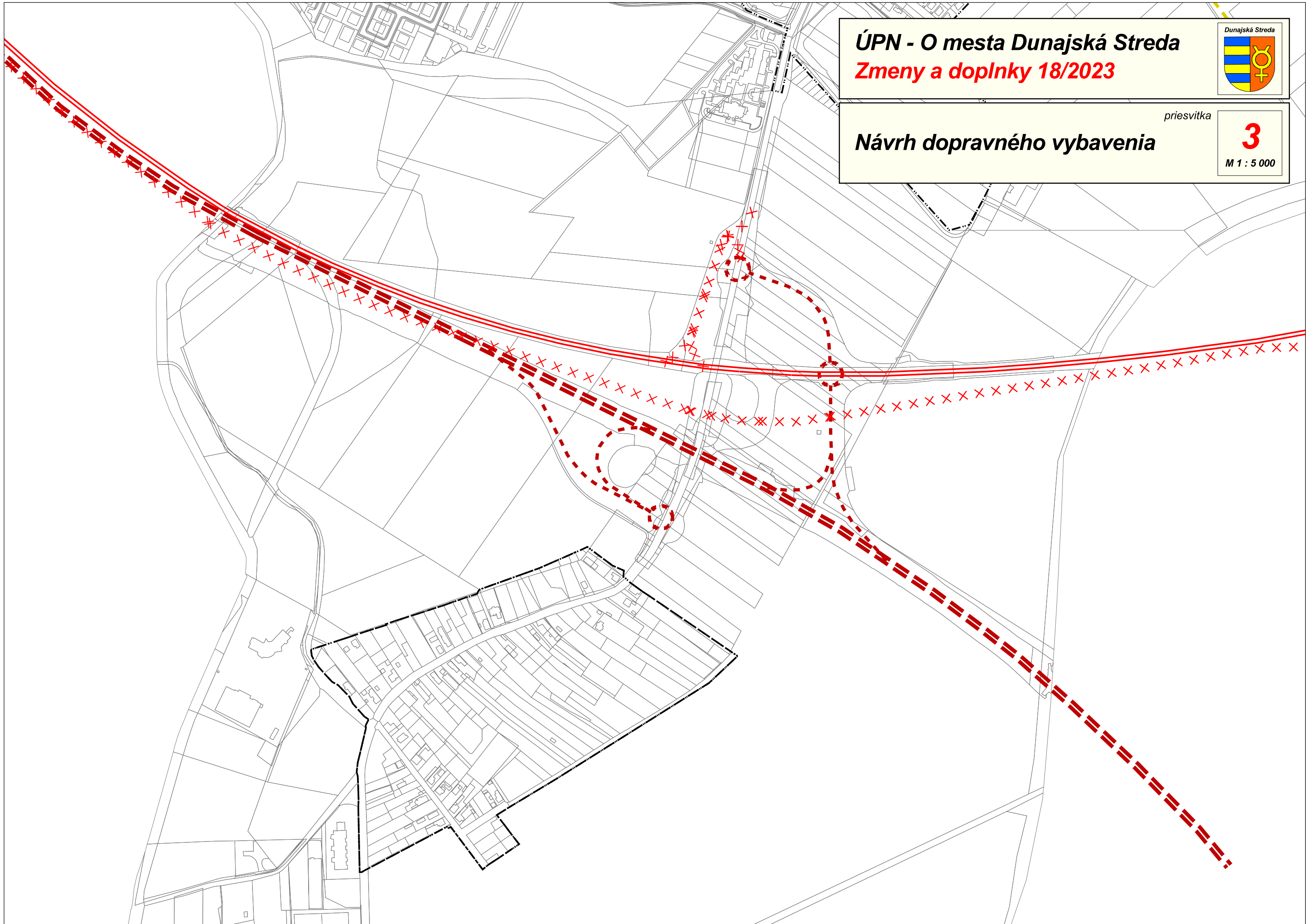


Návrh dopravného vybavenia

priesvitka

3

M 1 : 5 000



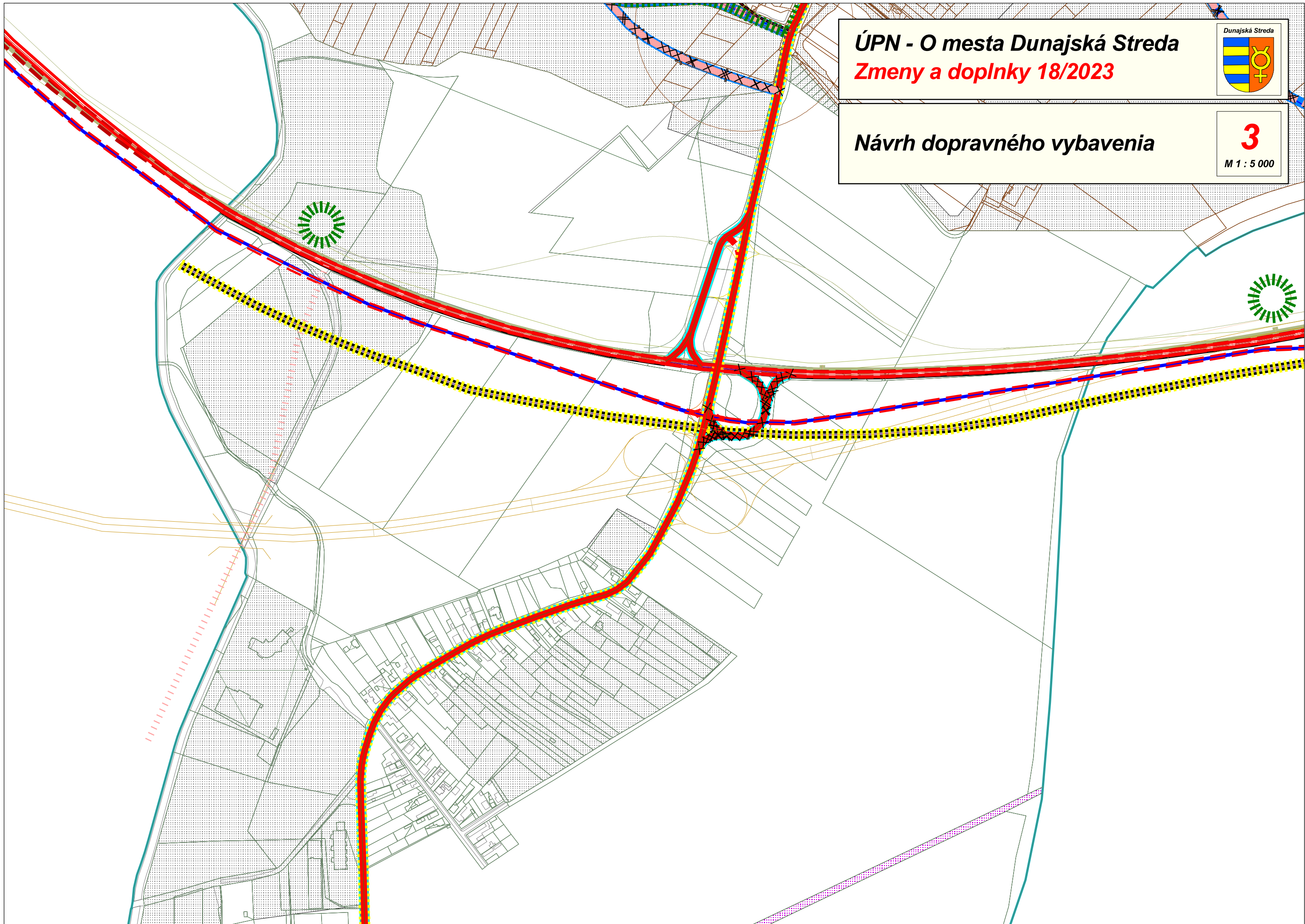
ÚPN - O mesta Dunajská Streda
Zmeny a doplnky 18/2023



Návrh dopravného vybavenia

3

M 1 : 5 000



ÚPN - O mesta Dunajská Streda Zmeny a doplnky 18/2023



Zábery poľnohospodárskej pôdy

6

M 1 : 5 000

Hlavný riešiteľ : Ing. arch. Ľubomír Klaučo
Zodpovedný riešiteľ : Ing. arch. Lenka Ivanová Stankovská
Obstarávateľ : Mesto Dunajská Streda
Spracovateľ : AUREX, s.r.o.
Dátum : 2023











MESTO DUNAJSKÁ STREDA

TÁTO ÚZEMNOPLÁNOVACIA DOKUMENTÁCIA
BOLA SCHVÁLENÁ UZNESENÍM MESTSKÉHO
ZASTUPITELSTVA V DUNAJSKEJ STREDE
ČÍSLO 189/2023/8 ZO DŇA 26.9.2023

JUDr. ZOLTÁN HÁJOS
primátor mesta

LEGENDA

-  hranica riešeného územia
-  hranica katastrálneho územia
-  hranica zastavaného územia - stav
-  hranica záberu PPF
-  hranica záberu PPF so zmenou funkcie
- VPS 18** označenie lokality záberu
-  lokalita záberu komunikácií
- 0017002** kód bonitovanej pôdno-ekologickej jednotky
-  hranica bonitovaných pôdno-ekologických jednotiek
-  hydromeliorácie

Poľnohospodárska pôda

-  orná pôda
-  vinica
-  záhrada
-  trvalý trávny porast

Nepoľnohospodárska pôda

-  lesná pôda
-  zastavaná plocha
-  ostatná plocha
-  vodná plocha

ÚPN - O mesta Dunajská Streda
Zmeny a doplnky 18/2023



Zábery
poľnohospodárskej pôdy

priesvitka

6

M 1 : 5 000

VPS 56

k.ú. Malé Blahovo

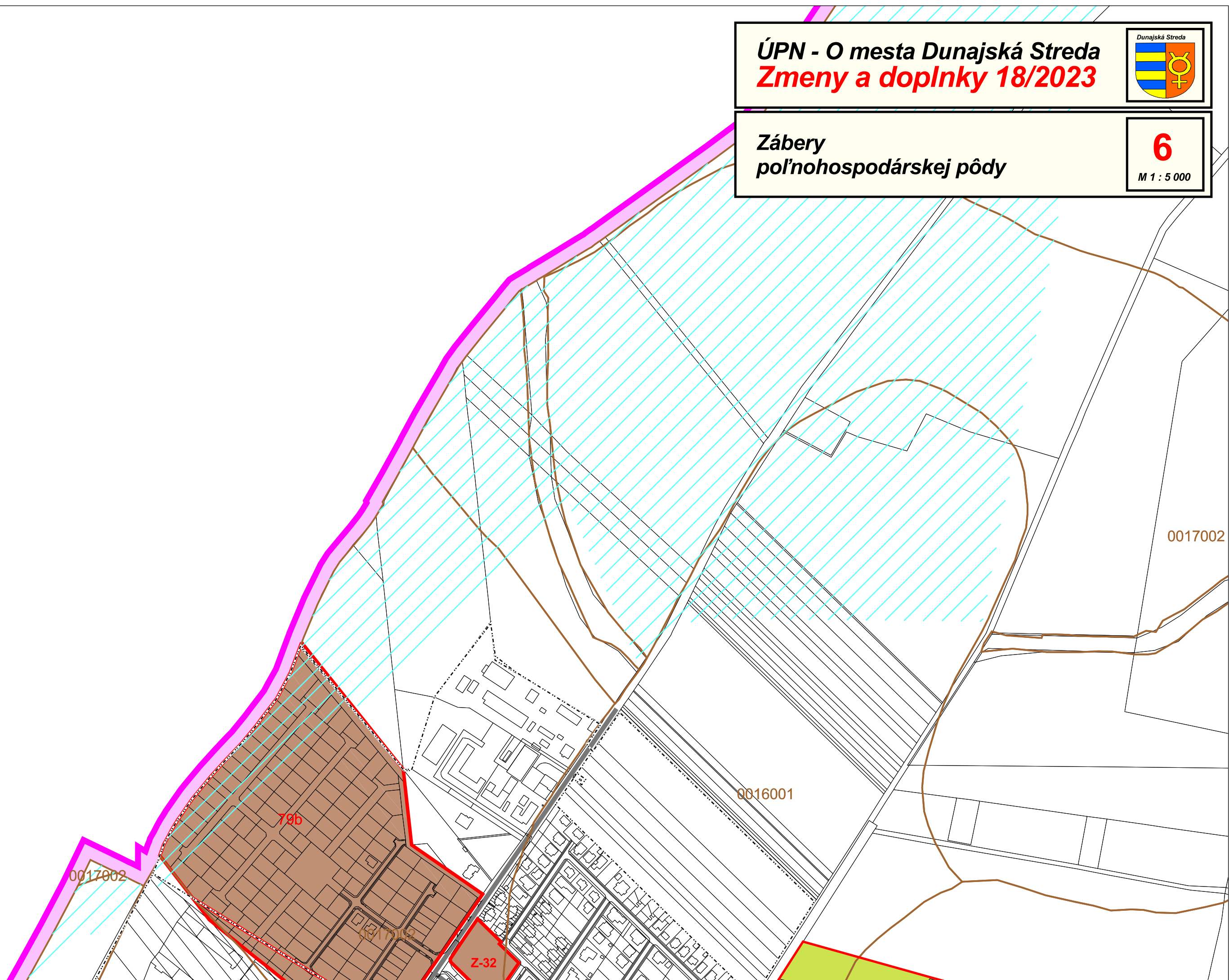
ÚPN - O mesta Dunajská Streda
Zmeny a doplnky 18/2023



Zábery
poľnohospodárskej pôdy

6

M 1 : 5 000



ÚPN - O mesta Dunajská Streda
Zmeny a doplnky 18/2023

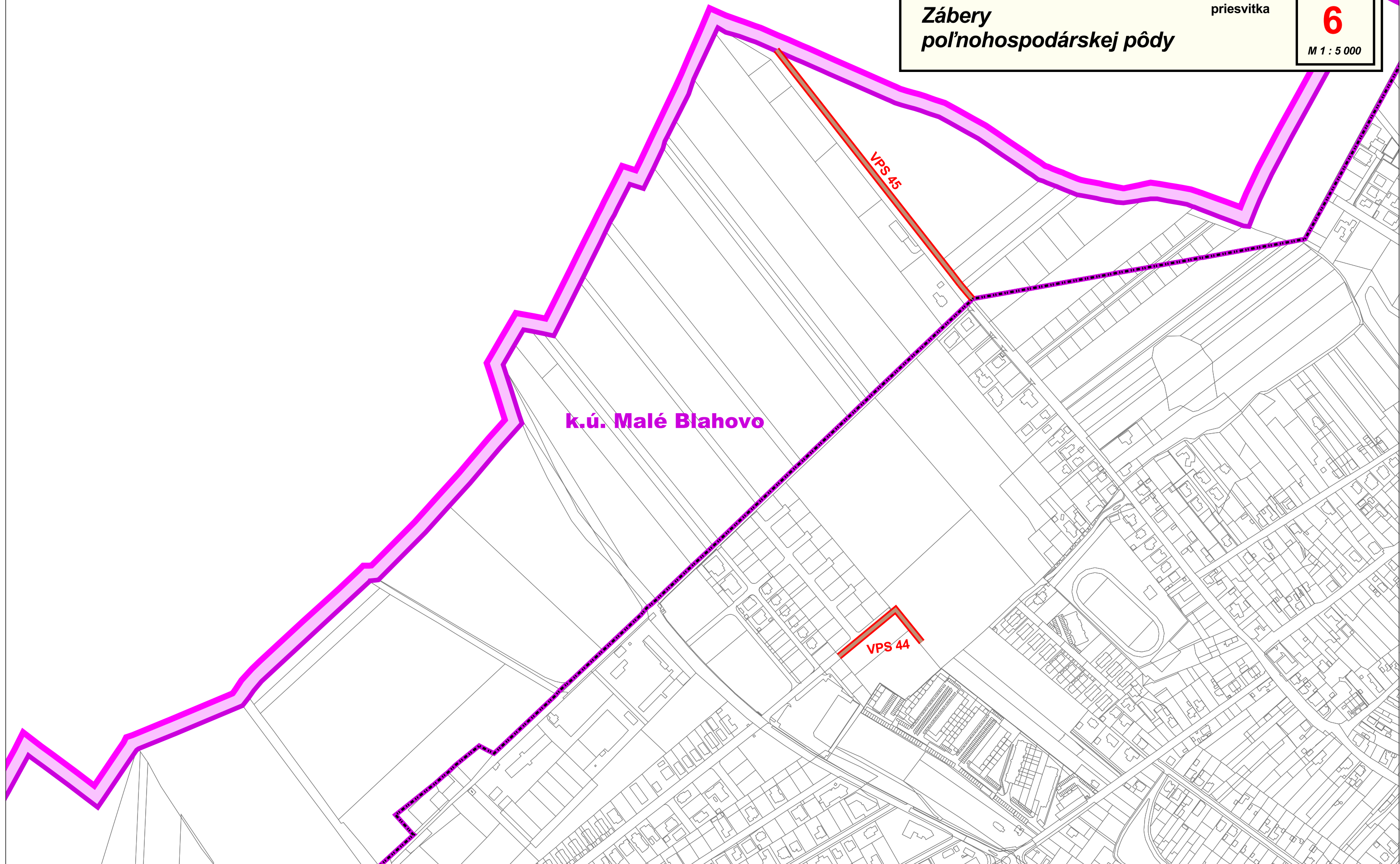


Zábery
poľnohospodárskej pôdy

priesvitka

6

M 1 : 5 000



k.ú. Malé Blahovo

VPS 45

VPS 44

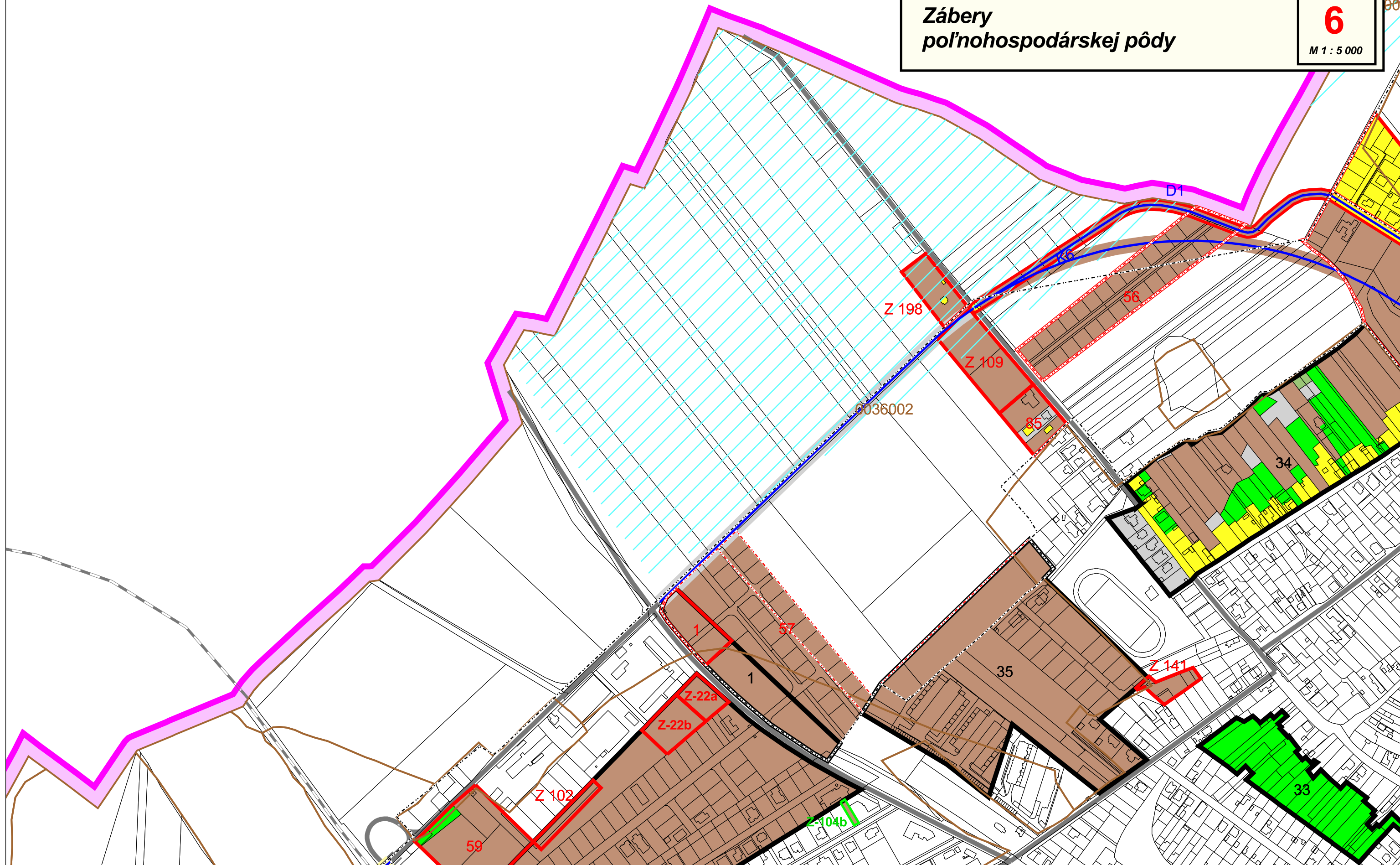
ÚPN - O mesta Dunajská Streda
Zmeny a doplnky 18/2023



Zábery
poľnohospodárskej pôdy

6

M 1 : 5 000



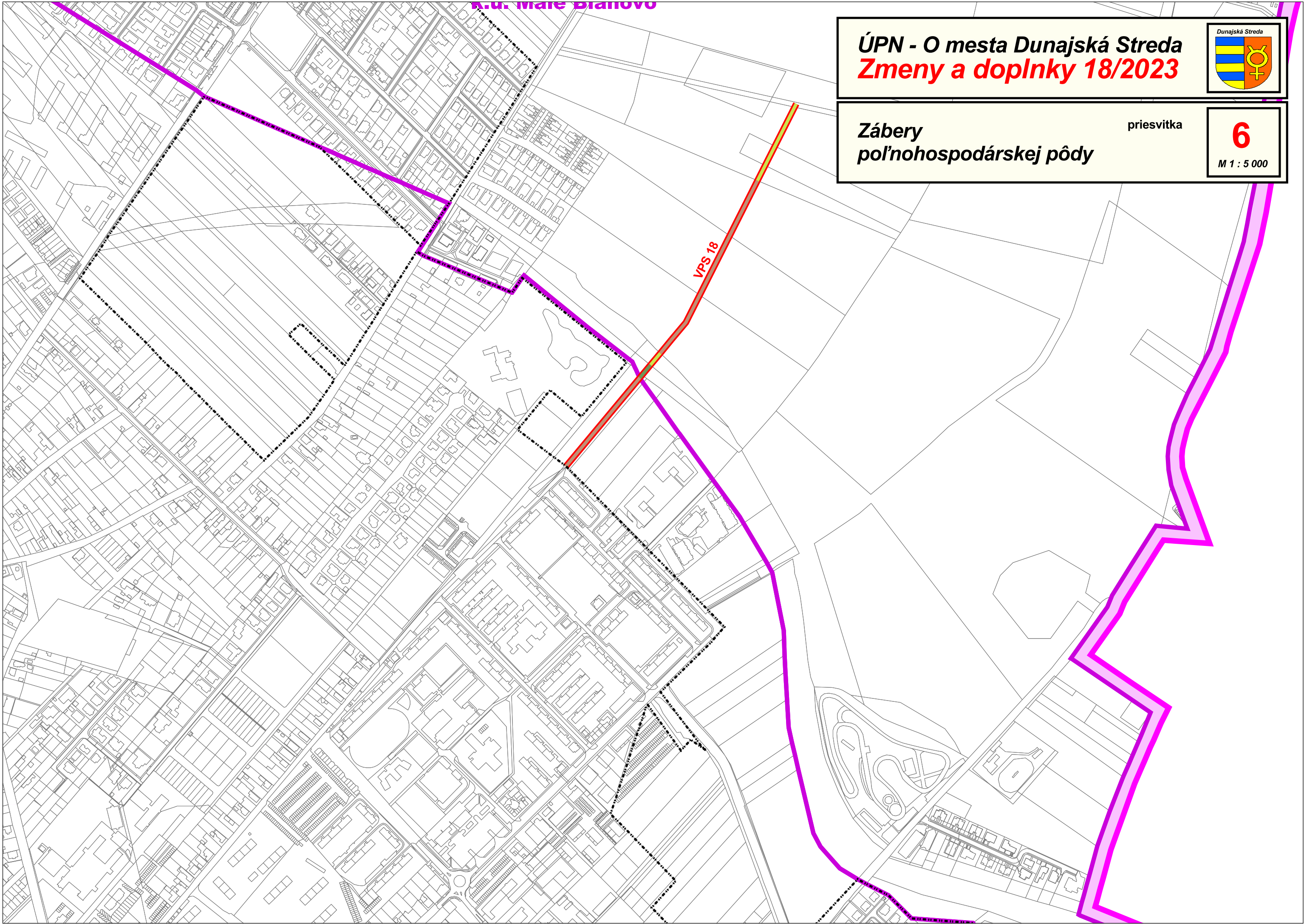
ÚPN - O mesta Dunajská Streda
Zmeny a doplnky 18/2023



Zábery
poľnohospodárskej pôdy

priesvitka

6
M 1 : 5 000



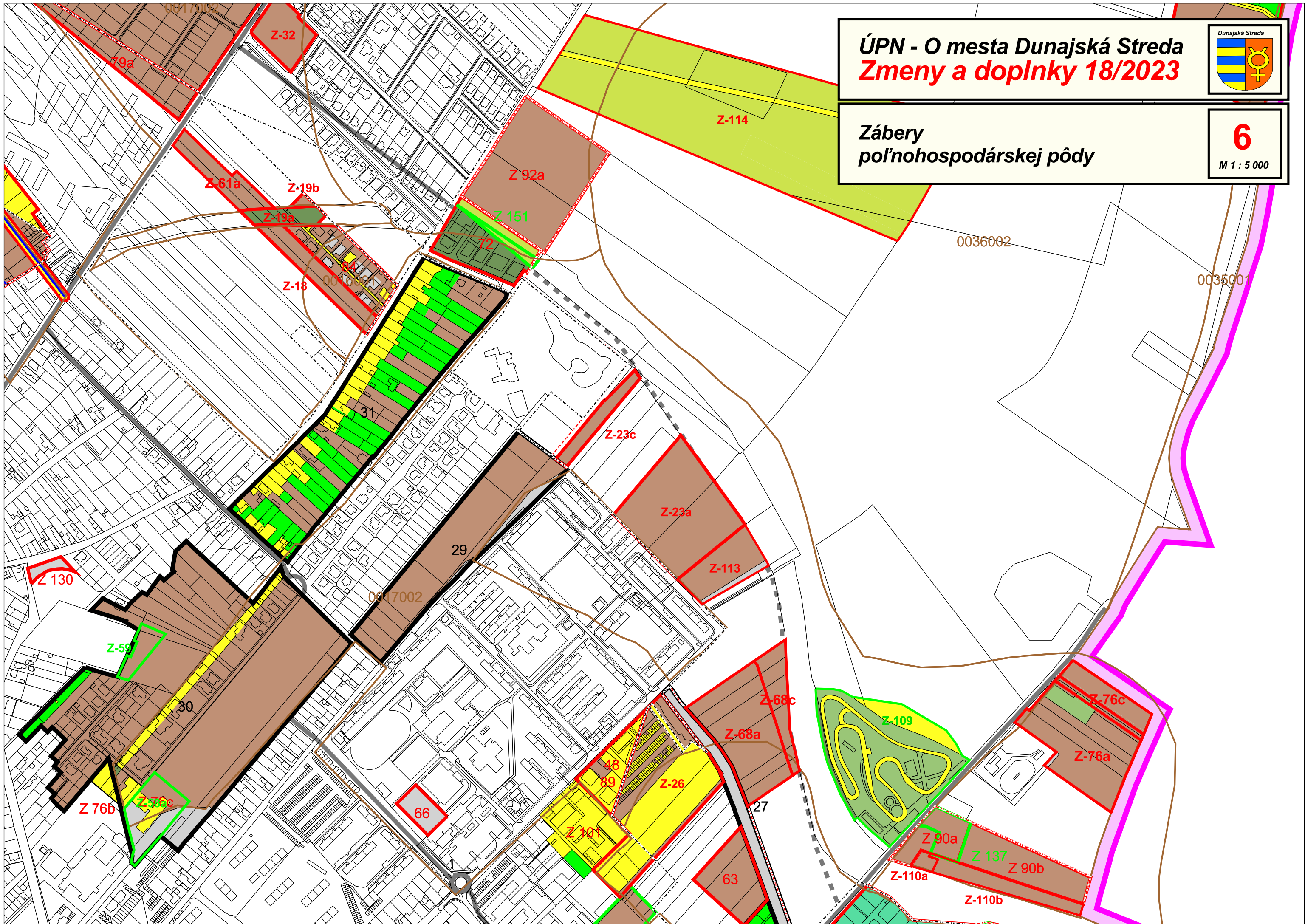
ÚPN - O mesta Dunajská Streda
Zmeny a doplnky 18/2023



Zábery
poľnohospodárskej pôdy

6

M 1 : 5 000



ÚPN - O mesta Dunajská Streda Zmeny a doplnky 18/2023



**Regulácia funkčného
a priestorového usporiadania
a vymedzenie verejnoprospešných stavieb**

7

M 1 : 5 000

Hlavný riešiteľ : Ing. arch. Ľubomír Klaučo
Zodpovedný riešiteľ : Ing. arch. Lenka Ivanová Stankovská
Obstarávateľ : Mesto Dunajská Streda
Spracovateľ : AUREX, s.r.o.
Dátum : 2023



MESTO DUNAJSKÁ STREDA

TÁTO ÚZEMNOPLÁNOVACIA DOKUMENTÁCIA
BOLA SCHVÁLENÁ UZNESENÍM MESTSKÉHO
ZASTUPITELSTVA V DUNAJSKEJ STREDE
ČÍSLO 189/2023/8 ZO DŇA 26.9.2023

JUDr. ZOLTÁN HÁJOS
primátor mesta

LEGENDA:

--- Hranica intravilánu - stav
- - - - - Rozšírenie hranice intravilánu v znení ZaD ÚPN

Plocha železničnej dopravy
 Plocha mestskej zelene
 Orná pôda
 Plocha lesných porastov
 Vodná plocha, vodný tok
 Pešia plocha
 Objekt zapísaný do ÚZPF
 Hranica regulačného bloku
 Označenie regulačného bloku

Etapizácia návrhu

Návrh
 Výhľad
 Zmena funkčného využitia a intenzifikácia

Ochranné a bezpečnostné pásma

Ochranné pásmo NKP
 Navrhované ochranné pásmo NKP
 PHO I. stupňa - vodný zdroj
 PHO - prečerpávací stanica odpadových vôd
 Bezpečnostné pásmo 110 kV el. vedení
 Bezpečnostné pásmo VTL plynovodov
 Ochranné pásmo železnice
 Národná prírodná rezervácia
 Chránený strom

Verejnoprospešné stavby

Verejnoprospešná stavba - líniová
 Verejnoprospešná stavba - bodová
 Označenie verejnoprospešnej stavby

× × × Líniové javy na zrušenie

Verejnoprospešné stavby

VPS 11 - komunikácia pre dopravnú obsluhu priestoru severozápadne od Poľnej ulice,
VPS 18 - dopravná stavba k zmene funkčnej triedy na B3 (vonkajší okruh, Poľná ulica, Júliusa Lörcinca, Športová ulica)
a doplnenie miestnej cesty v predĺžení Poľnej ulice po VPS 37
VPS 25 - komunikácia prepájajúca Orechovú ulicu s Thermalparkom,
VPS 34 - prebudovanie účelovej betónovej cesty do cukrovaru (p.č. 3409/1) od križovatky s Bratislavskou cestou
podľa parametrov navrhovaných v územnom pláne na funkčnú triedu B3 a typovú kategóriu MZ 8,0/50
VPS 40 - cyklochodník z cesty vedúcej na Veľké Dvorníky smerom na ulicu Nová Ves
VPS 41 - doplnenie siete miestnych ciest medzi ulicami Jánosa Aranya a ulicou Logistického parku
VPS 42 - cyklochodník z Levanduľovej ulice smerom k VPS 39
VPS 43 - cyklochodník z Bratislavskej ulice na Czibokovu ul.
VPS 44 - komunikácia prepájajúca Veľkoblohovskú cestu a ul. Gyulu Szabóa
VPS 45 - chodník a cyklochodník v predĺžení ul. Gyulu Szabóa v smere na Vydrany
VPS 46 - okružná križovatka v križovaní ulíc Poľná a Družstevná
VPS 47 - komunikácia prepájajúca Školskú ulicu s novou výstavbou za Billou
VPS 48 - rozšírenie Poľnej ulice o odbočovací pruh v mieste križovania s ul. Gyulu Szabóa
VPS 49 - okružná križovatka v križovaní Malodvorníckej cesty a Cesty sv. Petra
VPS 50 - okružná križovatka v križovaní Malodvorníckej cesty a ul. Istvána Gyurcsóa
VPS 51 - chodník a cyklochodník popri ceste II/507 smerom na Veľké Dvorníky
VPS 52 - chodník a cyklochodník popri ceste na Ohrady
VPS 53 - cyklochodník z Bažantej ulice k hranici katastra v smere na Blažov
VPS 54 - cyklochodník prepájajúci Hlavnú ulicu a Blažov vedúci popri železnici
VPS 55 - chodník pre peších na Krajnej ceste
VPS 56 - miestna cesta a cyklochodník z ulice Letišná

Kód funkčného využitia

BRM PLOCHY BÝVANIA MESTSKÉHO TYPU - RODINNÉ DOMY
A MALOPODLAŽNÉ BYTOVÉ DOMY

Etapa

S - stav

I - intenzifikácia

Z - zmena funkčného využitia

N, NN - návrh, návrh na nových plochách

V - výhľad

Podlažnosť

Stanovuje maximálny počet podlaží v regulačnom bloku, pričom konkrétna absolútna výška jednotlivých stavieb je stanovená maximálnou výškou zástavby podľa Závaznej časti ÚPN v časti III. Regulatívy územného rozvoja kapitoly d. Určenie podmienok priestorového využitia jednotlivých plôch

Index zastavanosti

Vyjadruje maximálnu percentuálnu časť parcely, ktorú je možné zastavať.

Podiel zelene

Udáva minimálne percento zelených a nespevnených plôch regulovanej parcely.

Index podlažných plôch

Vyjadruje pomer medzi celkovou plochou všetkých nadzemných podlaží stavby a plochou pozemku.

Tabuľky regulatívov,

ktoré sa menia vo výkrese Regulácia funkčného a priestorového usporiadania a vymedzenie verejnooprospešných stavieb

Poradové číslo bloku	Kód funkčného využitia	Etapa	Podlaž.	Index zastav. (%)	Podiel zelene (%)	Index podlaž. plôch
A 21	BRM	S	2	35	35	0.7
A 25	BRM	S	2	35	35	0.7
A 26	BRM	S	2	35	35	0.7
A 27	BRM	S	2	35	35	0.7
A 45	BRM	S	2	45	35	0.9

Zóna A

Poradové číslo bloku	Kód funkčného využitia	Etapa	Podlaž.	Index zastav. (%)	Podiel zelene (%)	Index podlaž. plôch
B 16	BRM	I	2	30	50	0.6

Zóna B

Poradové číslo bloku	Kód funkčného využitia	Etapa	Podlaž.	Index zastav. (%)	Podiel zelene (%)	Index podlaž. plôch
C 36	BRM	NN	2	30	50	0.6
C 41	BRM	Z	2	30	50	0.6
C 56	BRM	NN	2	35	40	0.7
C 57	BRM	NN	2	35	40	0.7
C 60	BRM	NN	2	35	40	0.7

Zóna C

Poradové číslo bloku	Kód funkčného využitia	Etapa	Podlaž.	Index zastav. (%)	Podiel zelene (%)	Index podlaž. plôch
D 4	BRM	I	2	30	40	0.6
D 31	BRM	Z	2	35	10	0.7

Zóna D

Poradové číslo bloku	Kód funkčného využitia	Etapa	Podlaž.	Index zastav. (%)	Podiel zelene (%)	Index podlaž. plôch
F 13	BRM	I	2	30	40	0.6
F 14	BRM	I	2	30	40	0.6
F 70	BRM	N	2	30	40	0.6

Zóna F

Poradové číslo bloku	Kód funkčného využitia	Etapa	Podlaž.	Index zastav. (%)	Podiel zelene (%)	Index podlaž. plôch
E 6	BRM	I	2	30	40	0.6
E 7	BRM	I	2	30	40	0.6

Zóna E

Poradové číslo bloku	Kód funkčného využitia	Etapa	Podlaž.	Index zastav. (%)	Podiel zelene (%)	Index podlaž. plôch
G 11	BRM	Z	2	30	50	0.6
G 31	BRM	I	2	30	40	0.6
G 35	BRM	I	2	30	50	0.6
G 38	BRM	I	2	30	40	0.6
G 40	BRM	Z	2	30	40	0.6
G 44	BRM	I	2	30	40	0.6
G 56	BRM	I	2	30	40	0.6
G 70	BRM	N	2	35	40	0.7
G 72	BRM	N	2	30	40	0.6
G 75	BRM	N	2	30	40	0.6
G 76	BRM	N	2	30	45	0.6
G 81	BRM	NN	2	30	30	0.6
G 82	BRM	NN	2	30	30	0.6
G 114	BRM	NN	2	30	40	0.6

Zóna G

Poradové číslo bloku	Kód funkčného využitia	Etapa	Podlaž.	Index zastav. (%)	Podiel zelene (%)	Index podlaž. plôch
G123	BRM	NN	2	30	45	0.6
G 124	BRM	V	2	30	45	0.6
G 131	BRM	NN	2	30	30	0.6
G 133	BRM	V	2	30	40	0.6
G 134	BRM	NN	2	30	40	0.6
G 136	BRM	NN	2	30	40	0.6
G 137	BRM	NN	2	30	40	0.6

Zóna G (sever)

ÚPN - O mesta Dunajská Streda Zmeny a doplnky 18/2023



Regulácia funkčného
a priestorového usporiadania
a vymedzenie verejnooprospešných stavieb

7

M 1 : 5 000

Hlavný riešiteľ : Ing. arch. Ľubomír Klaučo
Zodpovedný riešiteľ : Ing. arch. Lenka Ivanová Stankovská
Obstarávateľ : Mesto Dunajská Streda
Spracovateľ : AUREX, s.r.o.
Dátum : 2023



MESTO DUNAJSKÁ STREDA


TÁTO ÚZEMNOPLÁNOVACIA DOKUMENTÁCIA
BOLA SCHVÁLENÁ UZNESENÍM MESTSKÉHO
ZASTUPITELSTVA V DUNAJSKEJ STREDE
ČÍSLO 189/2023/8 ZO DŇA 26.9.2023

JUDr. ZOLTÁN HÁJOS
primátor mesta

Poradové číslo bloku	Pôvodné číslo bloku	Kód funkčného využitia	Etapa	Podlaž.	Index zastav. (%)	Podiel zelene (%)	Index podlaž. plôch
Z-2	B 18	BRM	ZI	2	35	5	0.7
Z-7a	G 79	BRM	I	2	35	30	0.7
Z-7b	G 80	BRM	I	2	35	30	0.7
Z-8b	G 113	BRM	ZI	2	30	30	0.6
Z-8d	-	BRM	Z	2	30	40	0.6
Z-13	C 38	BRM	Z	2	35	30	0.7
Z-14	C 40	BRM	Z	2	30	20	0.6
Z-21	F 70	BRM	I	2	30	40	0.6
Z-22b	F 86	BRM	Z	2	30	40	0.6
Z-26	G 67	BRM	Z	2	30	30	0.6
Z-28	G 88	BRM	Z	2	30	40	0.6
Z-42	C 25	BRM	N	2	30	30	0.6
Z-58a	F 18	BRM	N	2	30	30	0.6
Z-58b	F 19	BRM	N	2	30	30	0.6
Z-63a	F 59	BRM	N	2	30	20	0.6
Z-63b	F 60	BRM	N	2	30	20	0.6
Z-65	F 79	BRM	N	2	35	30	0.7
Z-68a	G 74	BRM	N	2	30	40	0.6
Z-68c	-	BRM	N	2	30	40	0.6
Z-72	G 132	BRM	N	2	30	30	0.6
Z-76a	Z-33	BRM	N	2	35	40	0.7
Z-98	C 59	BRM	ZI	2	35	40	0.7

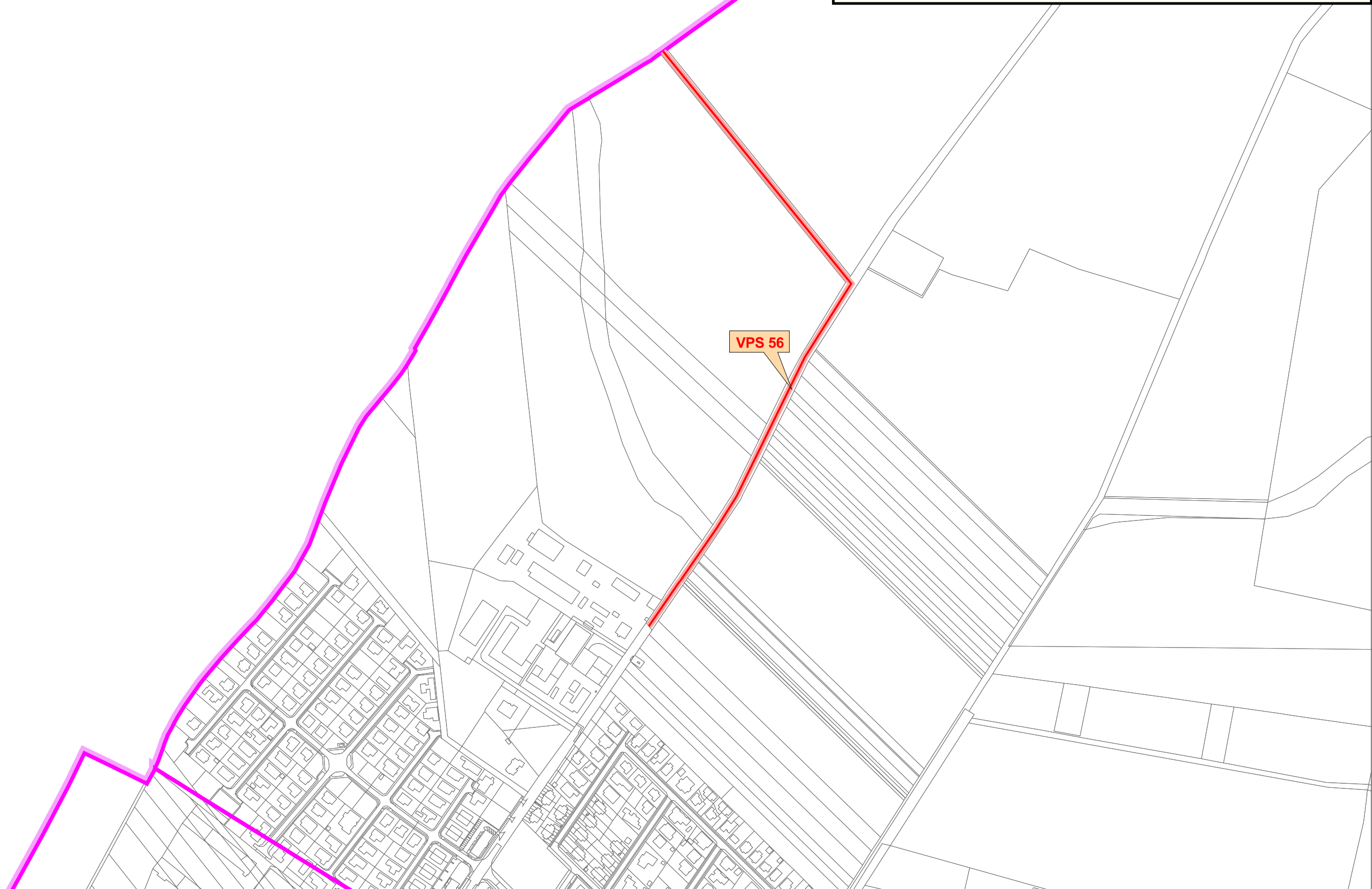
Lokality zmien a doplnkov z roku
2016, 2017, 2018, 2019, 2020,
14/2021, 15/2021, 16/2021 a 17/2021

ÚPN - O mesta Dunajská Streda
Zmeny a doplnky 18/2023




Regulácia funkčného a priestorového usporiadania a vymedzenie verejnoprospešných stavieb **priesvitka**

7
M 1 : 5 000



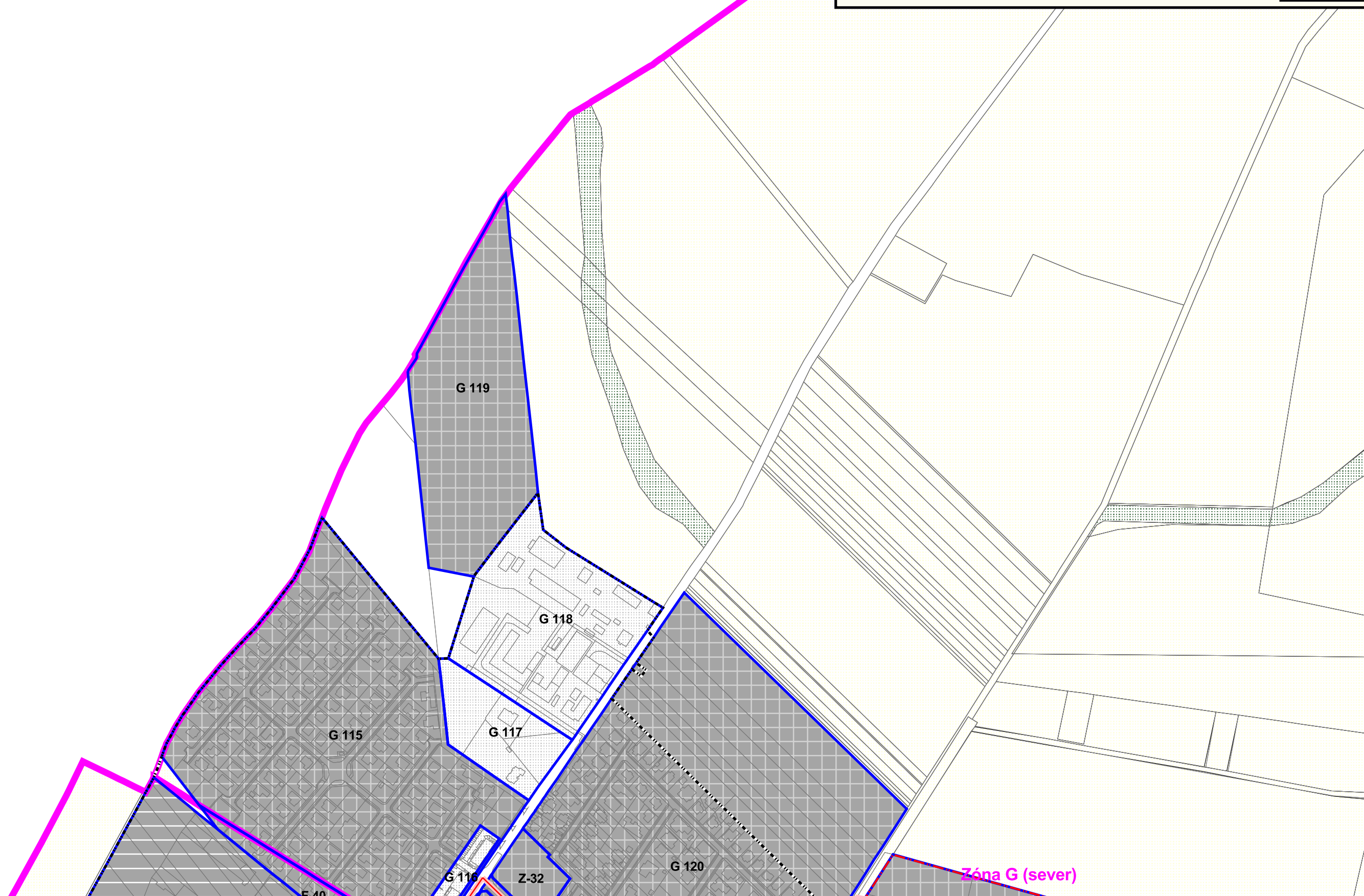
ÚPN - O mesta Dunajská Streda
Zmeny a doplnky 18/2023



**Regulácia funkčného
a priestorového usporiadania
a vymedzenie verejnoprospešných stavieb**

7

M 1 : 5 000



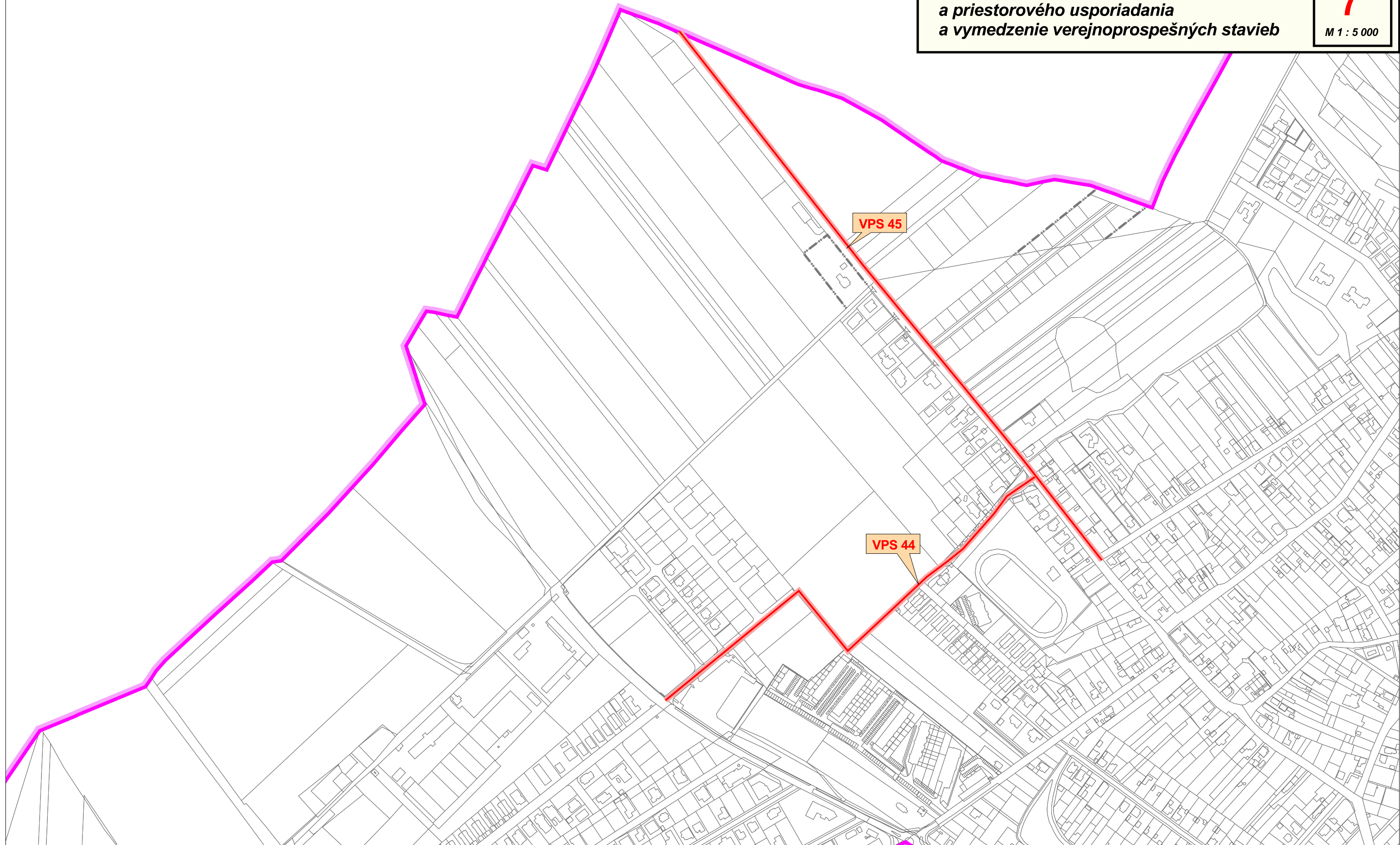
ÚPN - O mesta Dunajská Streda
Zmeny a doplnky 18/2023



Regulácia funkčného a priestorového usporiadania a vymedzenie verejnoprospešných stavieb **priesvitka**

7

M 1 : 5 000



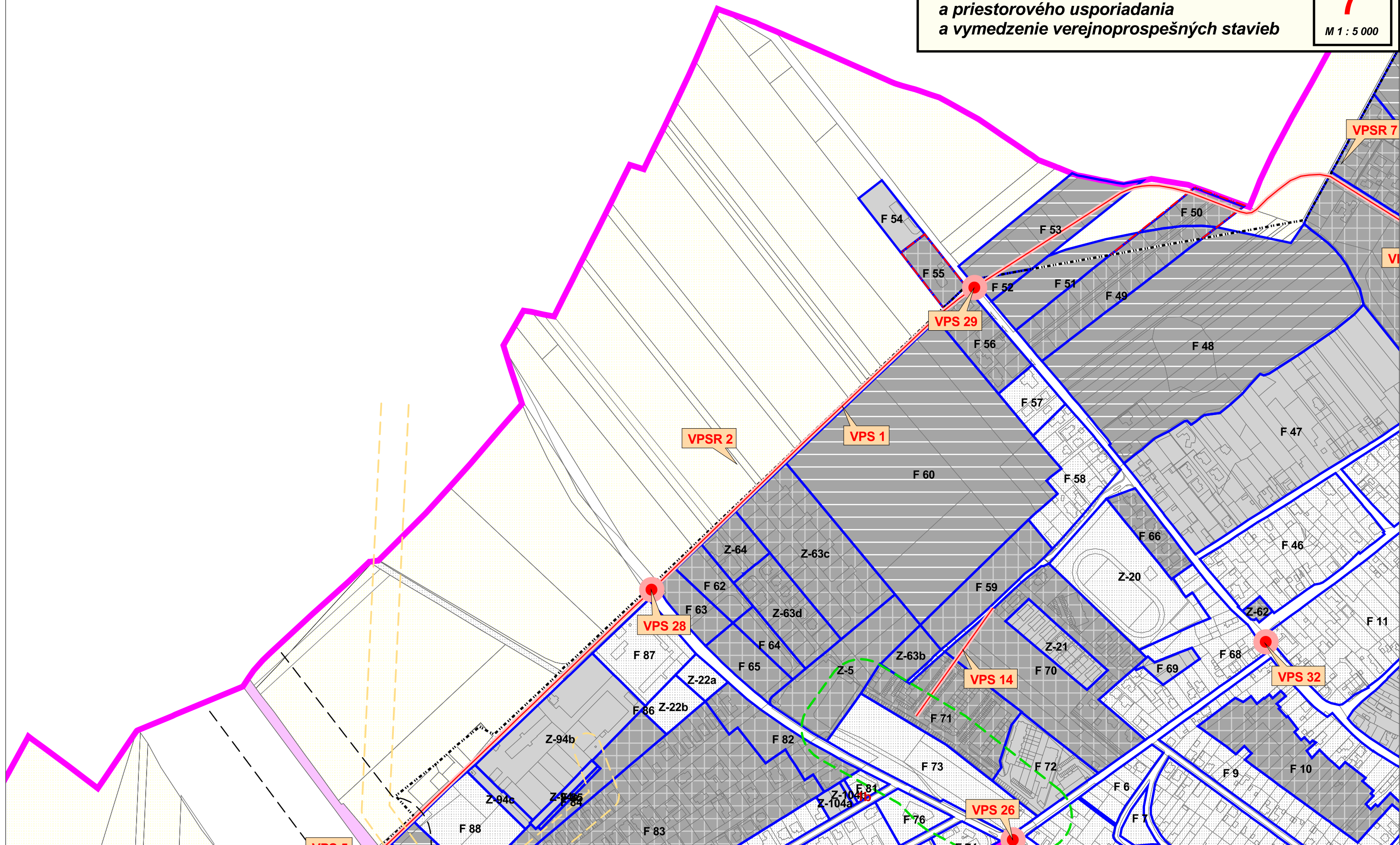
ÚPN - O mesta Dunajská Streda Zmeny a doplnky 18/2023



Regulácia funkčného
a priestorového usporiadania
a vymedzenie verejnoprospešných stavieb

7

M 1 : 5 000



ÚPN - O mesta Dunajská Streda
Zmeny a doplnky 18/2023

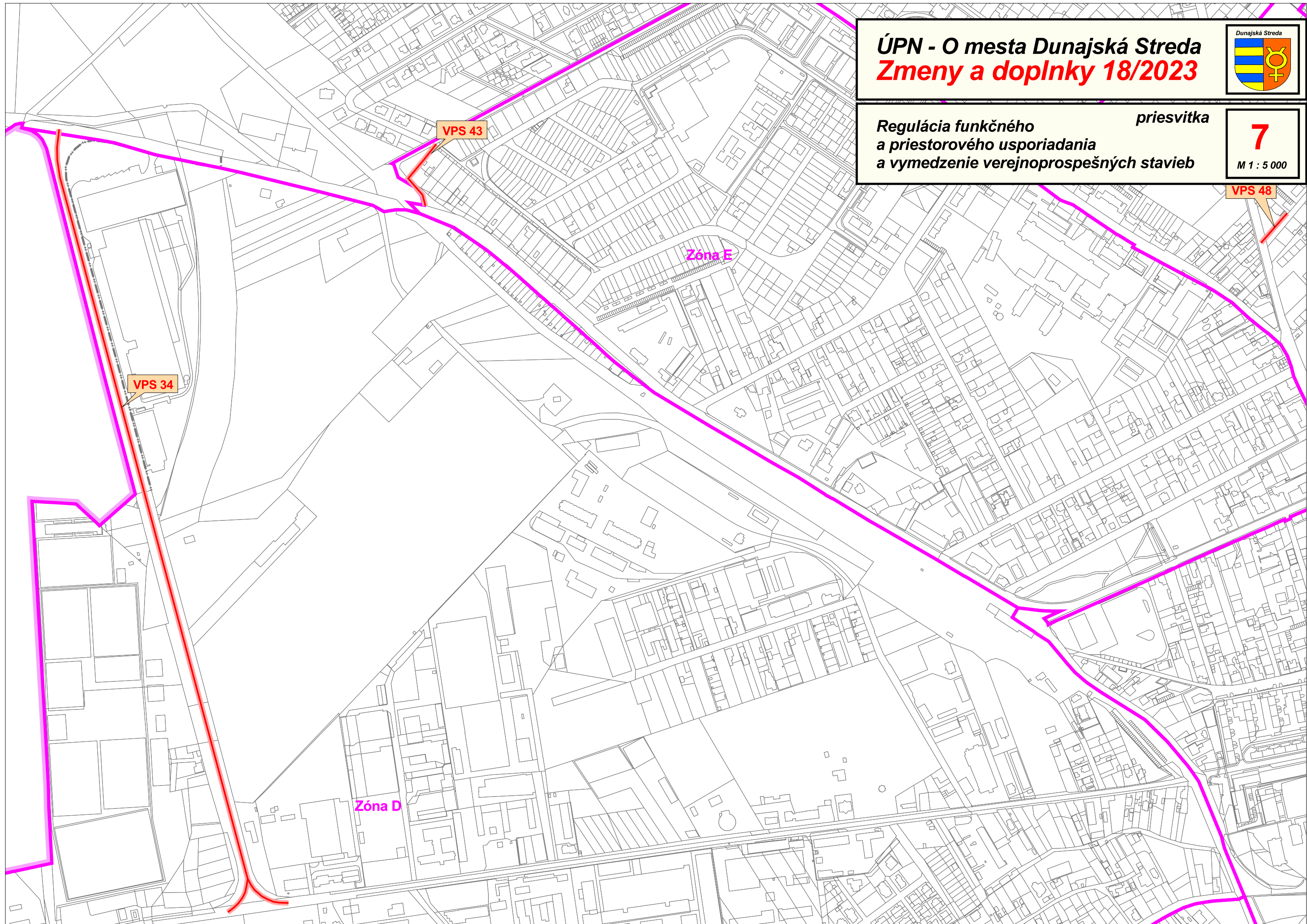


Regulácia funkčného a priestorového usporiadania
a vymedzenie verejnoprospešných stavieb

priesvitka

7

M 1 : 5 000

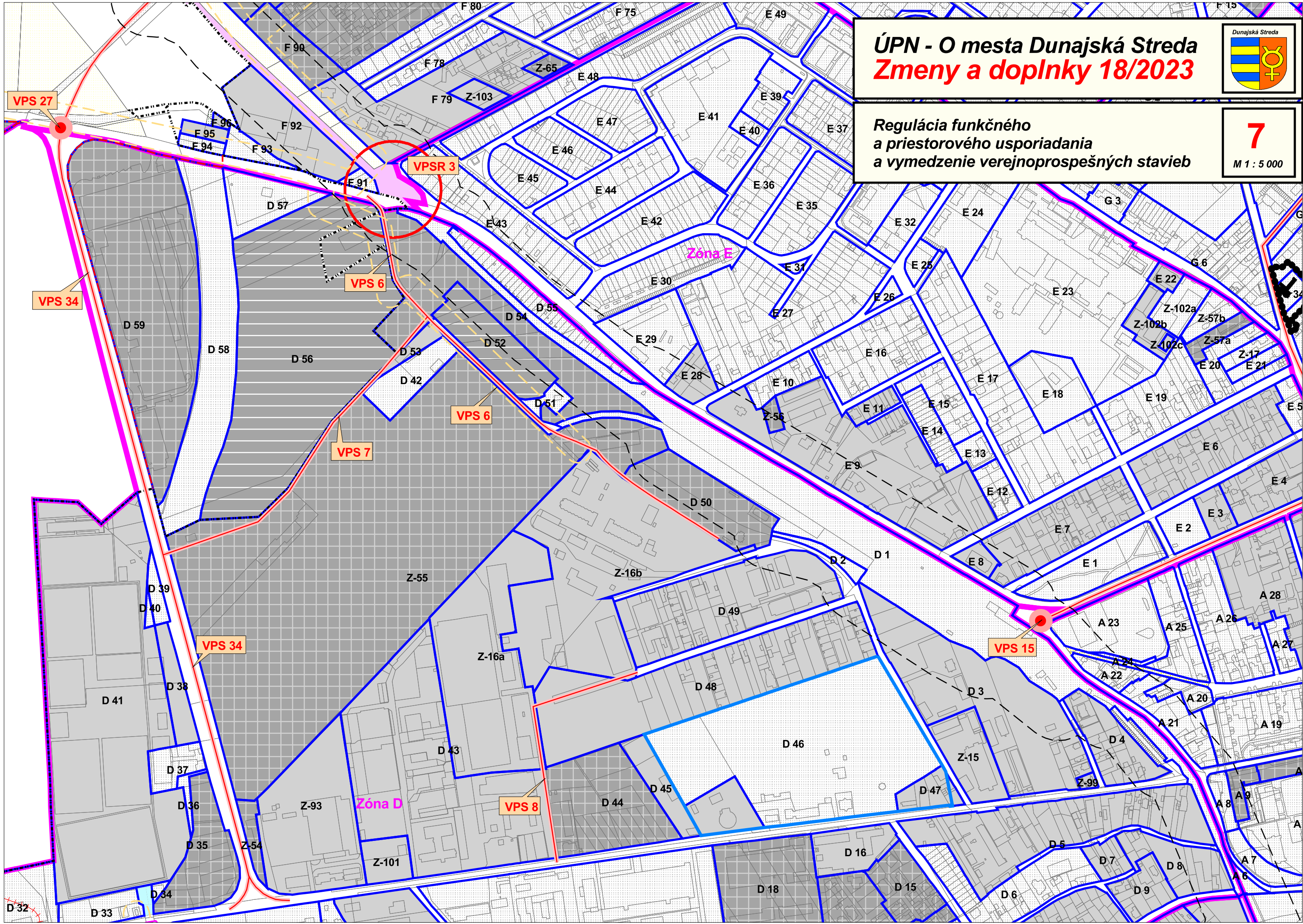


ÚPN - O mesta Dunajská Streda
Zmeny a doplnky 18/2023



*Regulácia funkčného
 a priestorového usporiadania
 a vymedzenie verejnoprospešných stavieb*

7
 M 1 : 5 000



ÚPN - O mesta Dunajská Streda
Zmeny a doplnky 18/2023

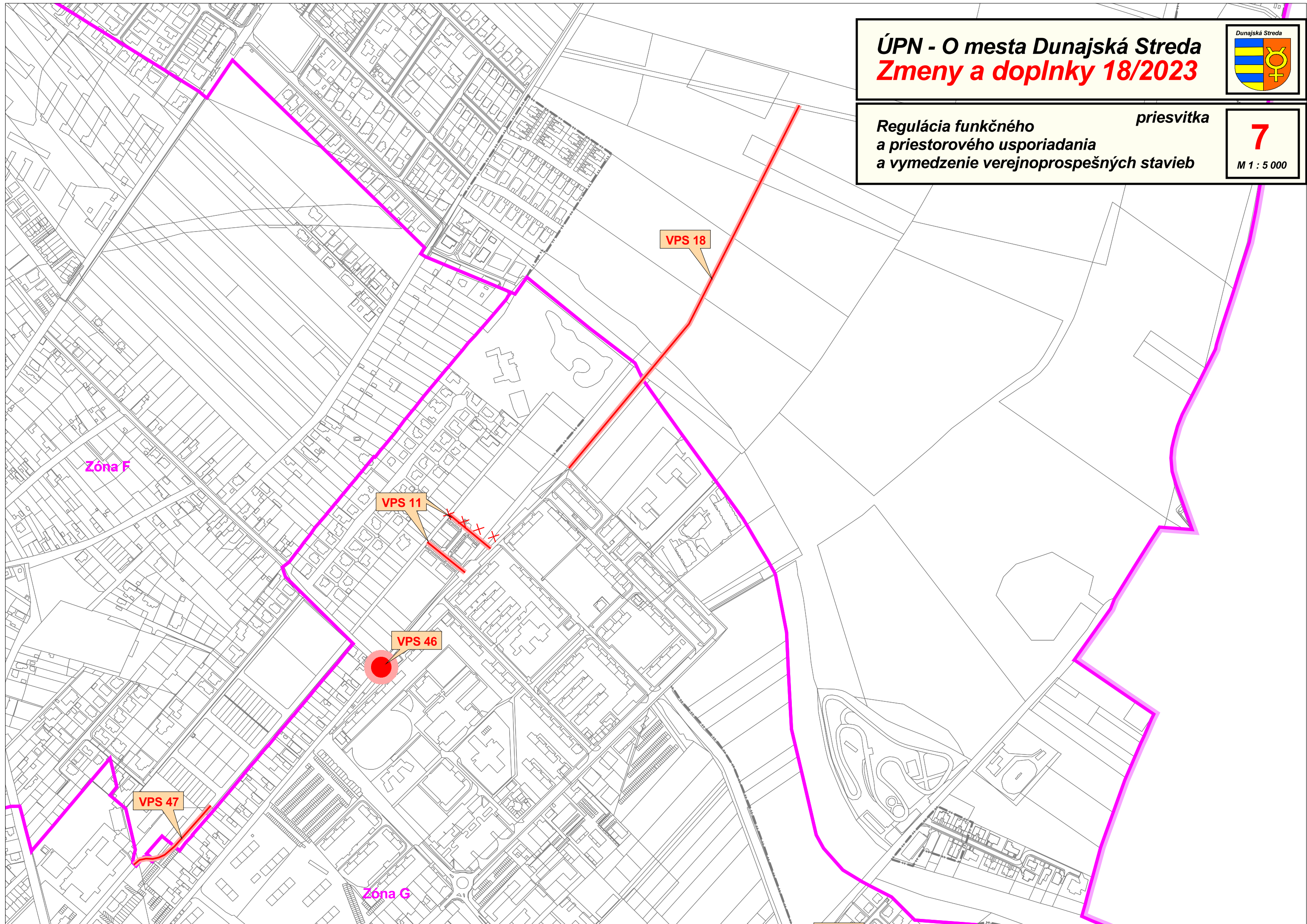



Regulácia funkčného a priestorového usporiadania a vymedzenie verejnoprospešných stavieb

priesvitka

7

M 1 : 5 000

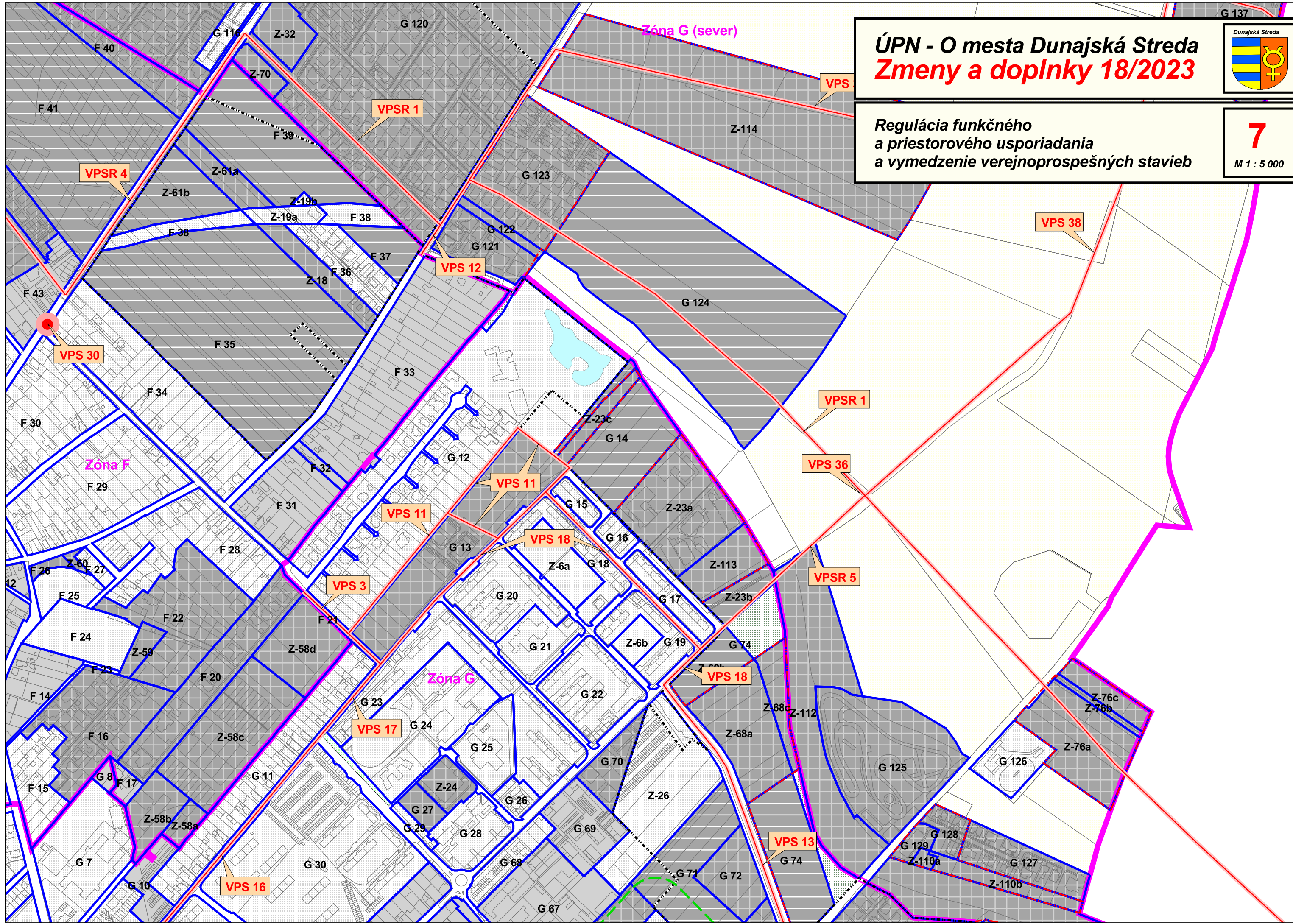




ÚPN - O mesta Dunajská Streda Zmeny a doplnky 18/2023

Regulácia funkčného
a priestorového usporiadania
a vymedzenie verejnoprospešných stavieb

7
M 1 : 5 000



ÚPN - O mesta Dunajská Streda
Zmeny a doplnky 18/2023

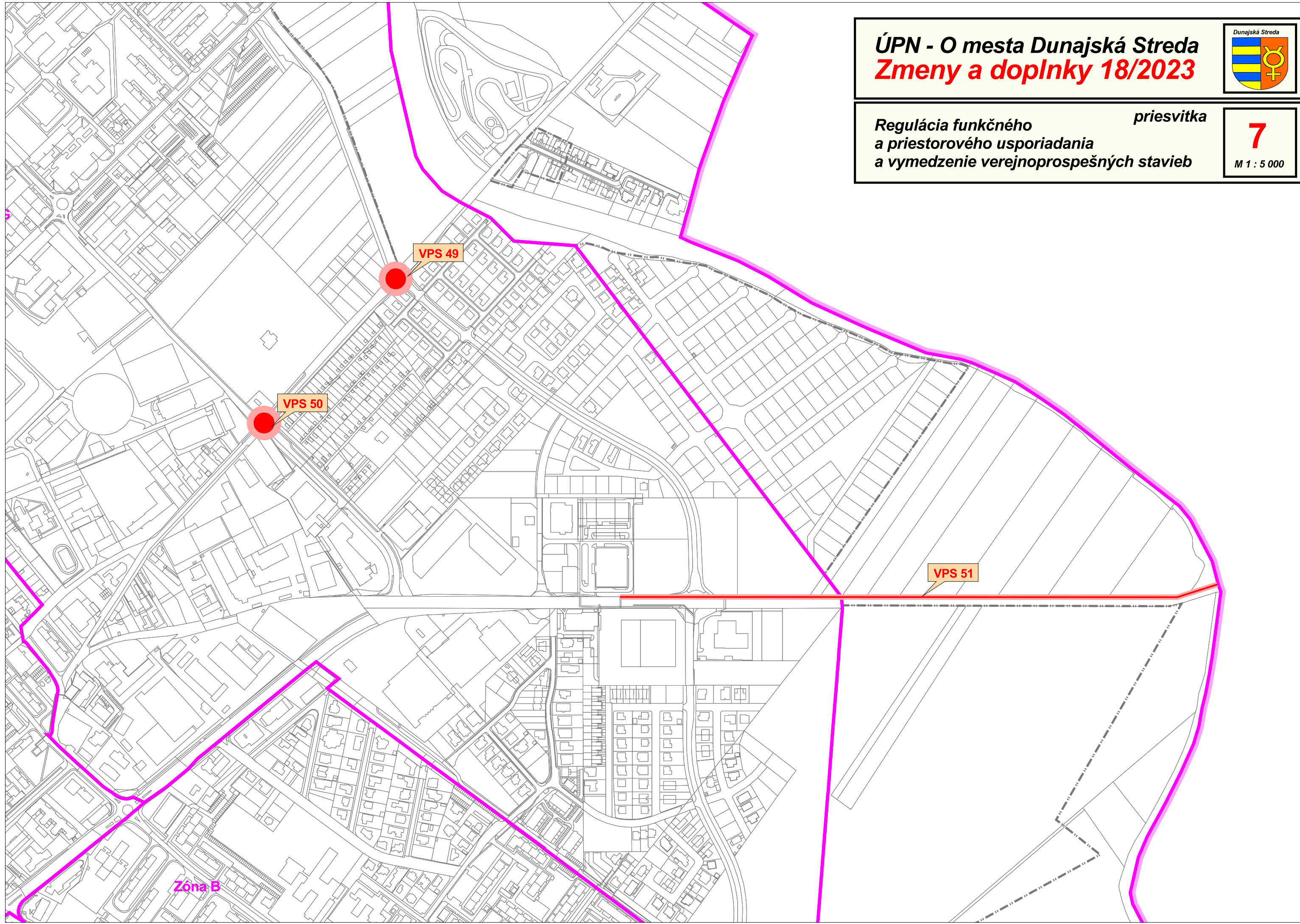


Regulácia funkčného a priestorového usporiadania a vymedzenie verejnoprospešných stavieb

priesvitka

7

M 1 : 5 000




VPS 49

VPS 50

VPS 51

Zóna B

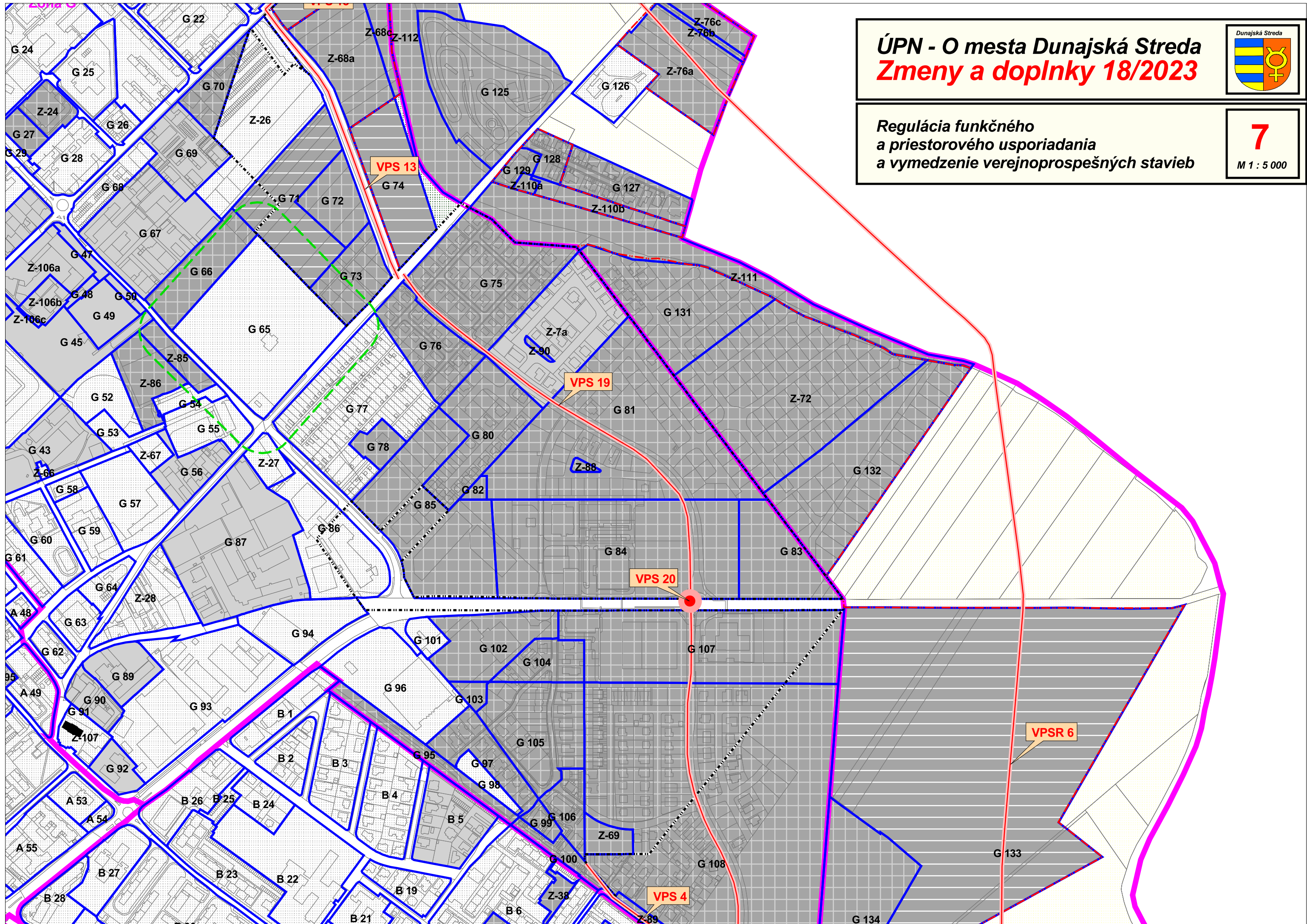
ÚPN - O mesta Dunajská Streda Zmeny a doplnky 18/2023

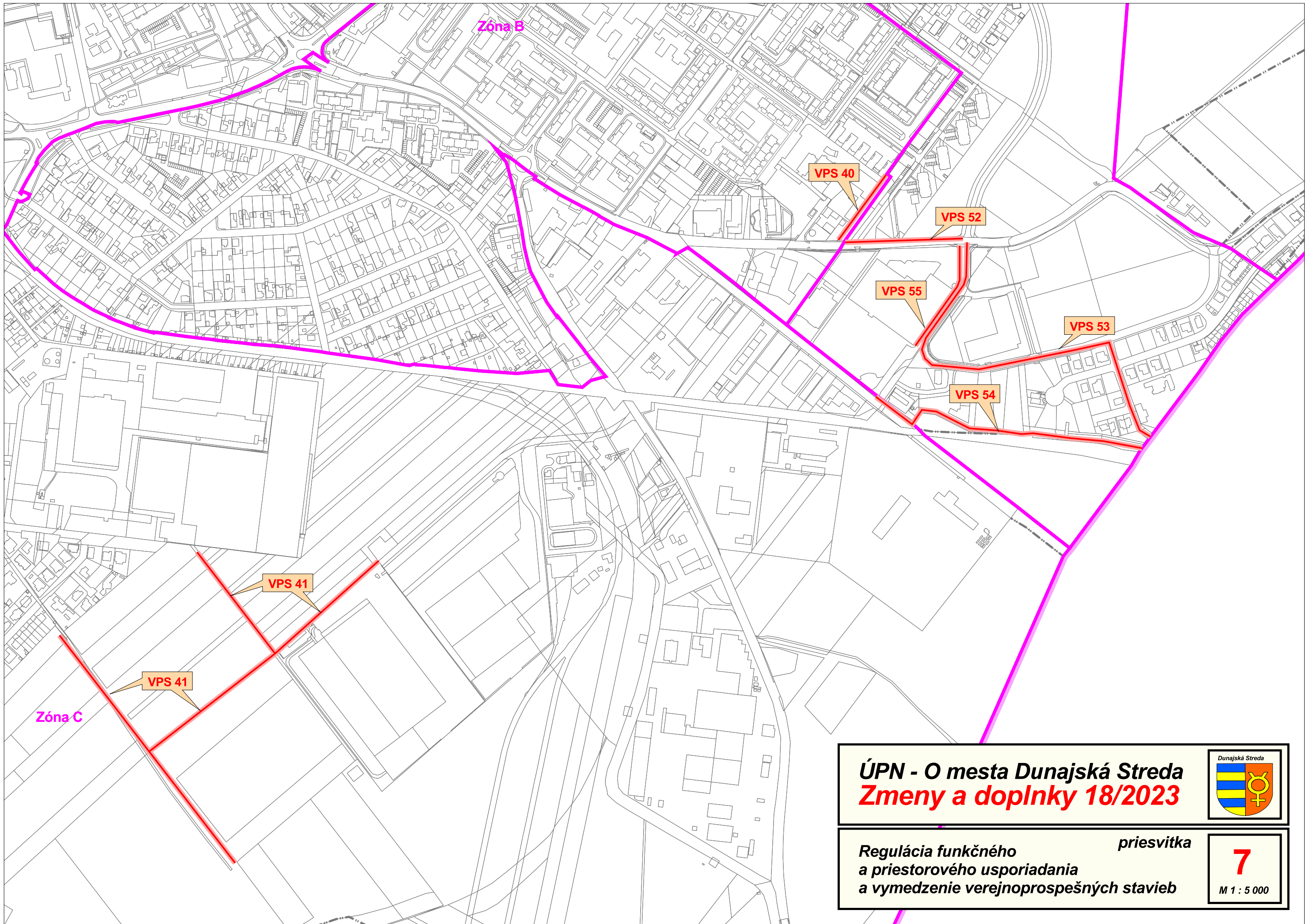


Regulácia funkčného
a priestorového usporiadania
a vymedzenie verejnoprospešných stavieb

7

M 1 : 5 000





Zóna B

VPS 40

VPS 52

VPS 55

VPS 53

VPS 54

VPS 41

VPS 41

Zóna C

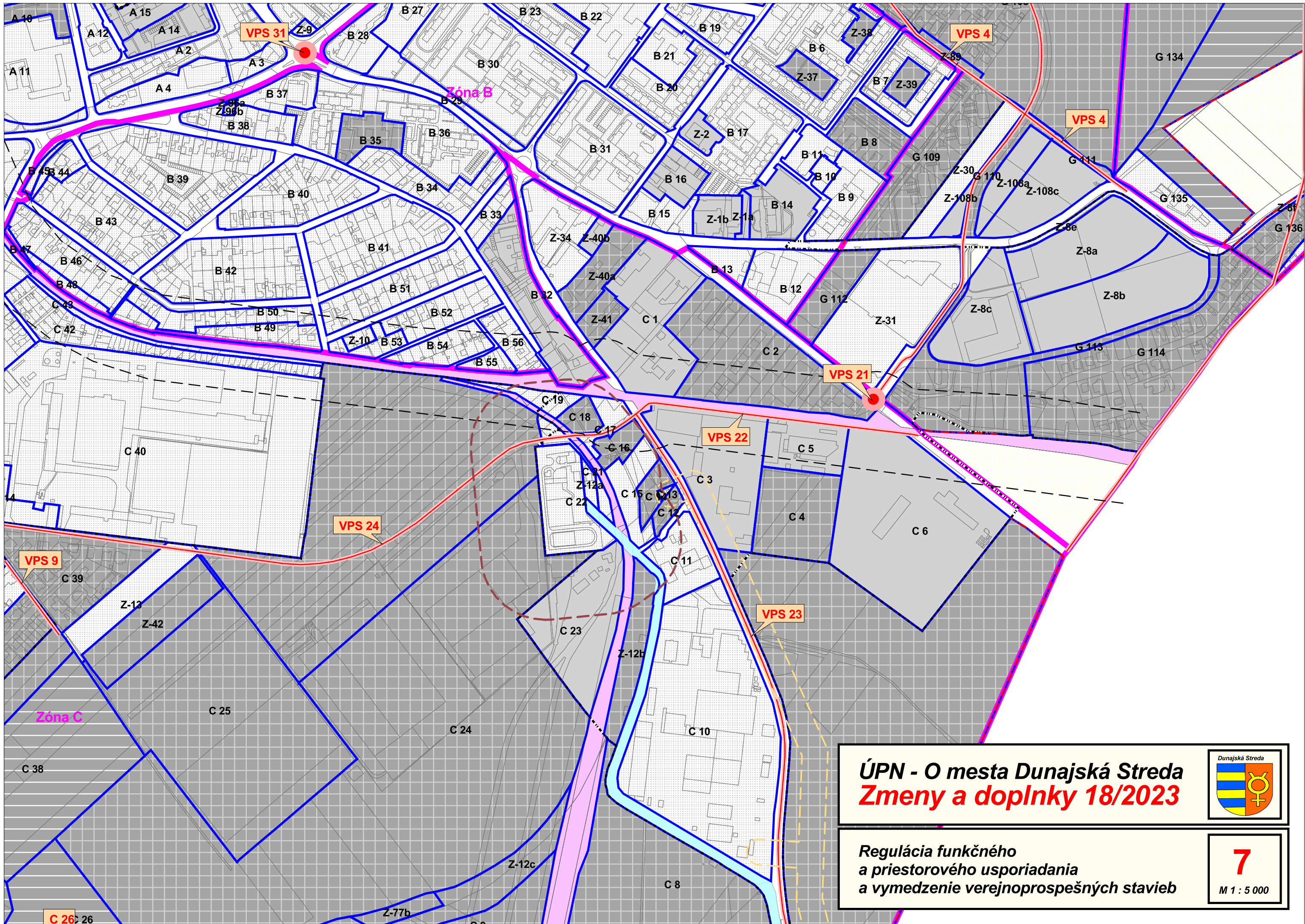
ÚPN - O mesta Dunajská Streda
Zmeny a doplnky 18/2023




Regulácia funkčného a priestorového usporiadania a vymedzenie verejnoprospešných stavieb

priesvitka

7
M 1 : 5 000




ÚPN - O mesta Dunajská Streda
Zmeny a doplnky 18/2023



*Regulácia funkčného
a priestorového usporiadania
a vymedzenie verejnoprospešných stavieb*

7
M 1 : 5 000

ÚPN - O mesta Dunajská Streda
Zmeny a doplnky 18/2023

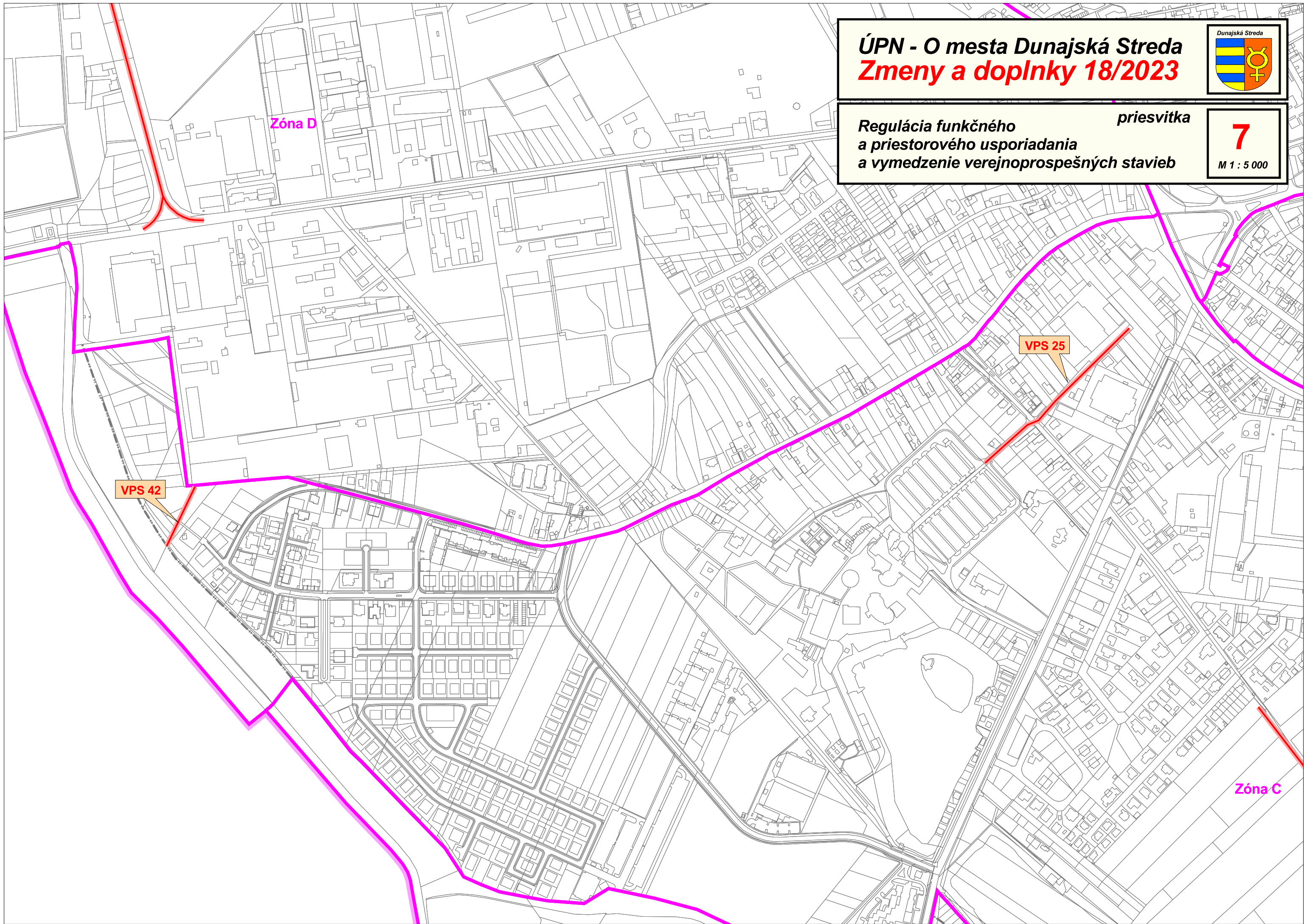


Regulácia funkčného a priestorového usporiadania a vymedzenie verejnoprospešných stavieb

priesvitka

7

M 1 : 5 000



Zóna D

VPS 42

VPS 25

Zóna C

ÚPN - O mesta Dunajská Streda Zmeny a doplnky 18/2023



Regulácia funkčného
a priestorového usporiadania
a vymedzenie verejnoprospešných stavieb

7
M 1 : 5 000

